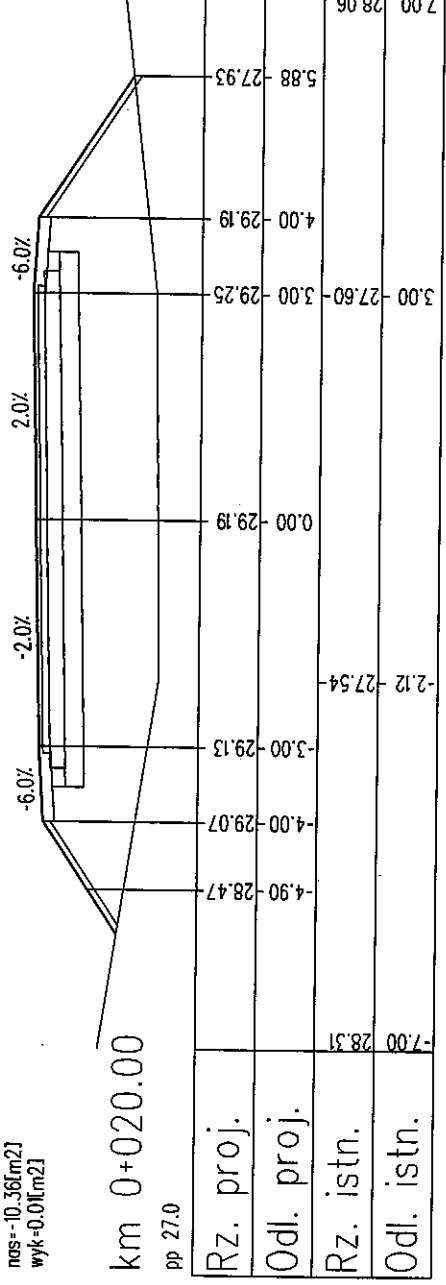


nos=-10.36[m2]
wyk=0.01[m2]

km 0+020.00

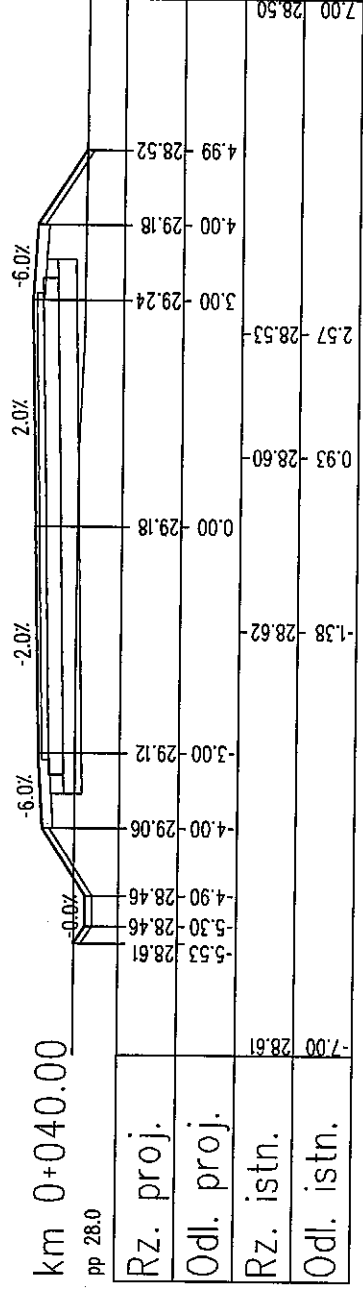
pp 27.0



nos=-0.90[m2]
wyk=0.43[m2]

km 0+040.00

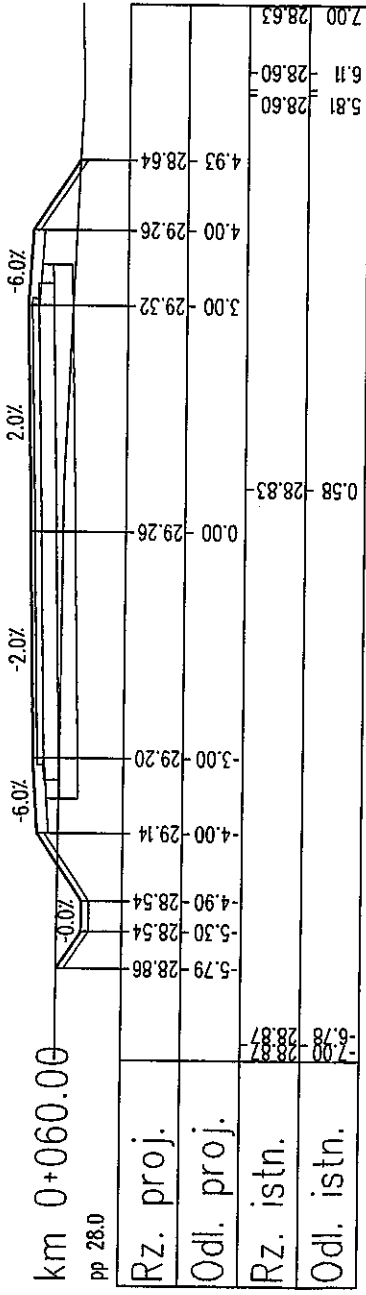
pp 28.0



nos=-0.49[m2]
wyk=1.44[m2]

km 0+060.00

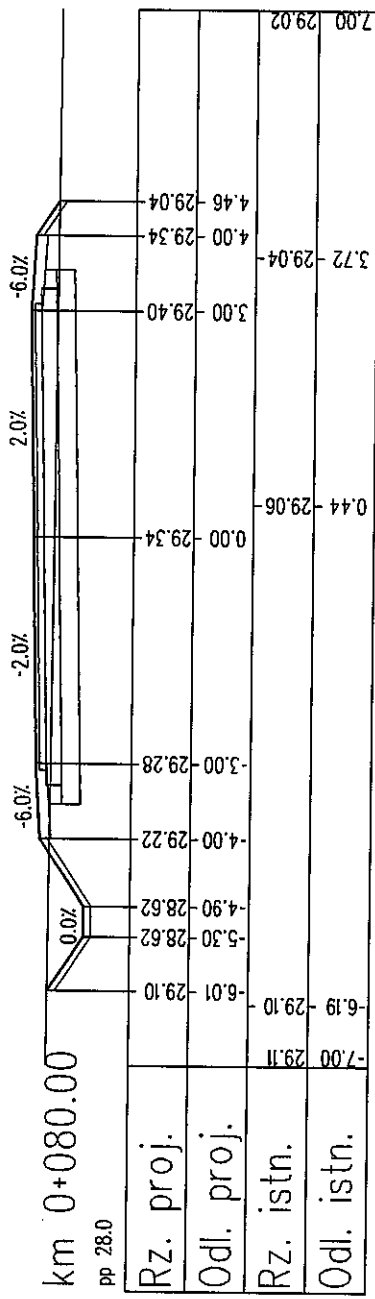
pp 28.0



nos=-0.11[m2]
wyk=2.93[m2]

km 0+080.00

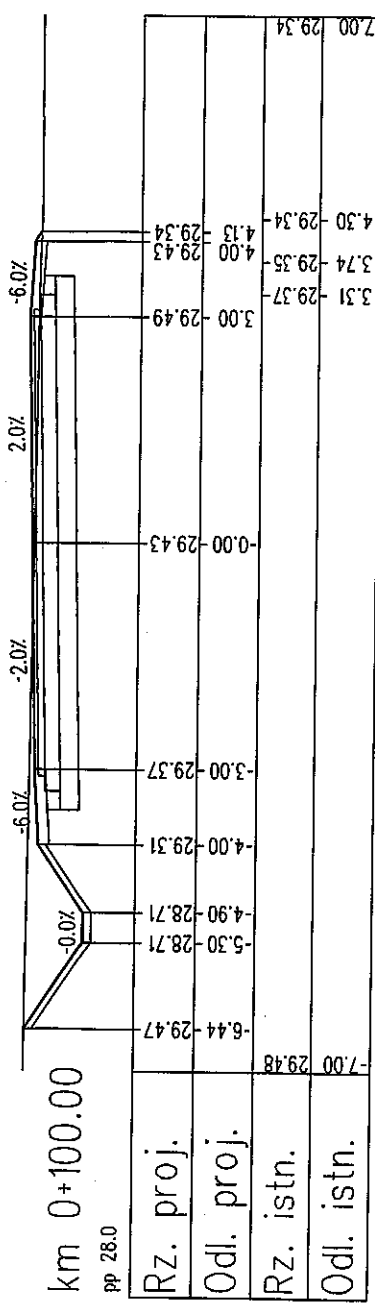
pp 28.0



nos=-0.01[m2]
wyk=5.51[m2]

km 0+100.00

pp 28.0



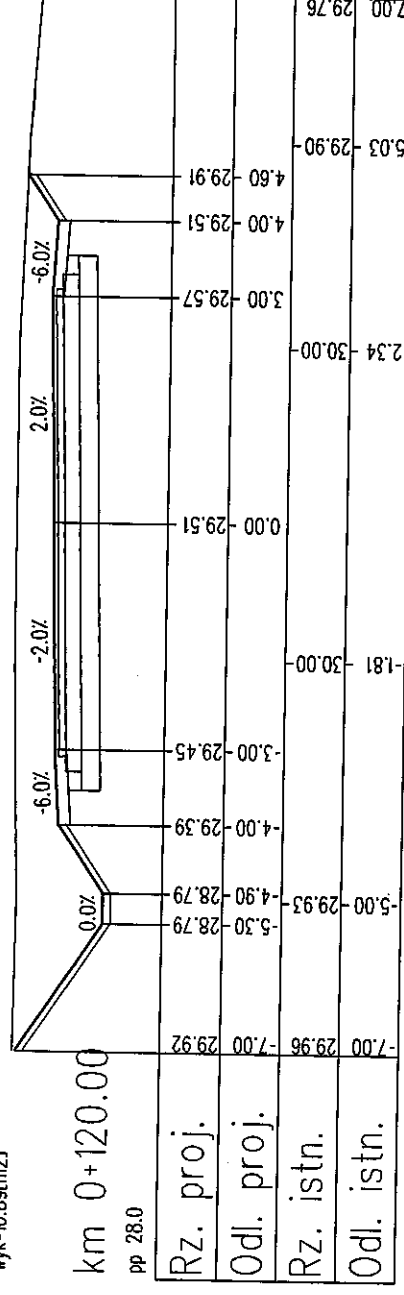
Szarostwo Powiatowe w Białogardzie
WYDZIAŁ BUDOWNICTWA
I OCZYSZCZENIA ŚRODOWISKA
Plac Wolności 16 - 17, 78-200 Białogard
tel. 094 312 60 56-58, fax 0 94 312 09 11

Budowa drogi do terenu inwestycyjnego objętego Strefą Ekonomiczną KSSSE -Podstrefa Karlino -Kompleks II

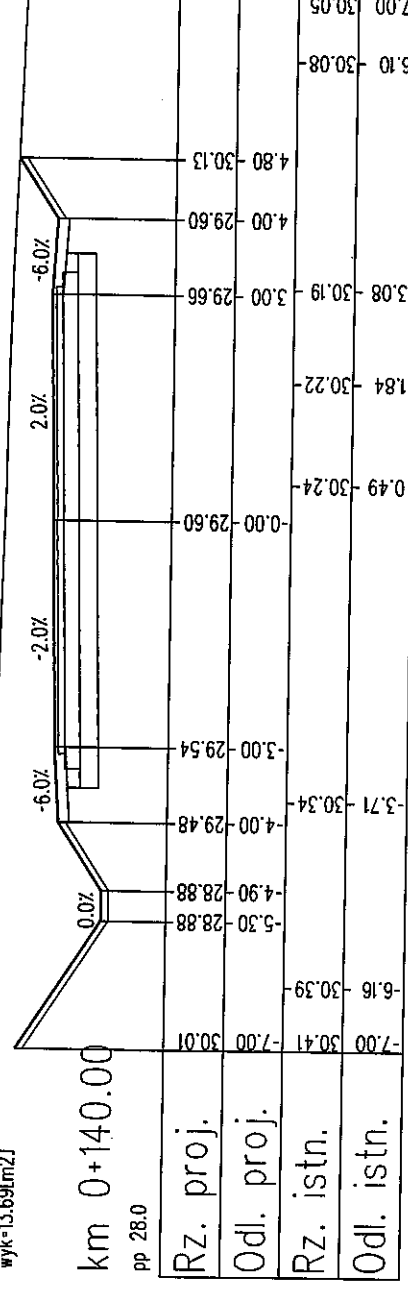
Przekroje normalne

INWESTOR:	Gmina Karlino -ul. Plac Jana Pawła II 230 - 78 6Karlino	Opracował:	Upr. Bud. Nr 9 -	DATA	VII 2010
Zakład Projektowania i Nadzoru Budowlanego "WIE - MAR" s.c. W.Grzywańki, I.Jankowiak E.Grzywańka - Wziątek 78 - 200 Białogard	Wiesław Grzywański Projektował: Marian Jankowiak Sprawdził: Andrzej Olszewski	2001/15077-Krakow	Upr. Bud. Nr UAN N/ 7210/847/88 Koszalin	SKALA	1:100
			Upr. Bud. Nr A/NB 8300/78 Koszalin	NR RYSUNKU	4.1

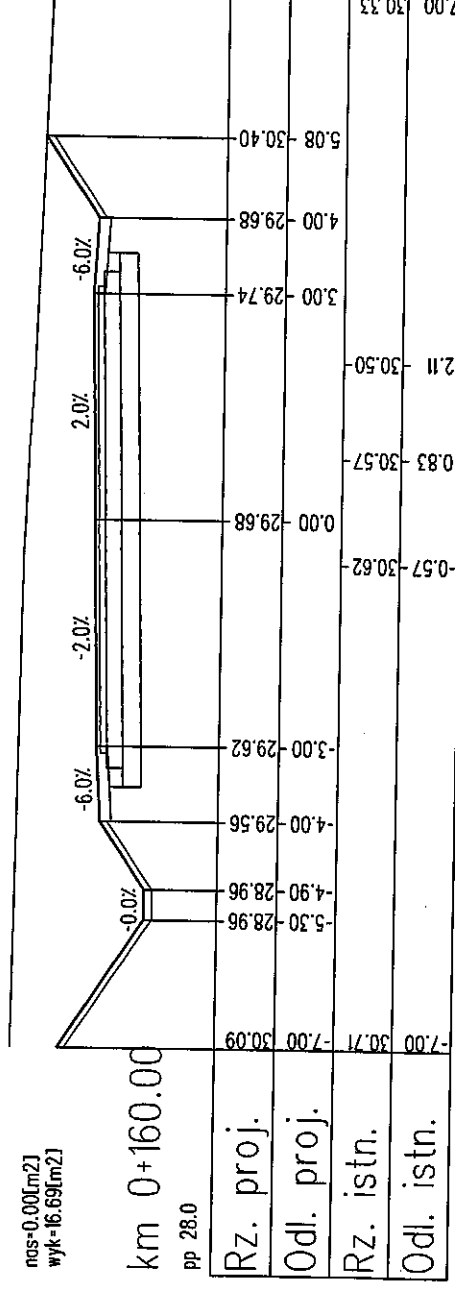
nos=0.00[m2]
wyk=10.89[m2]



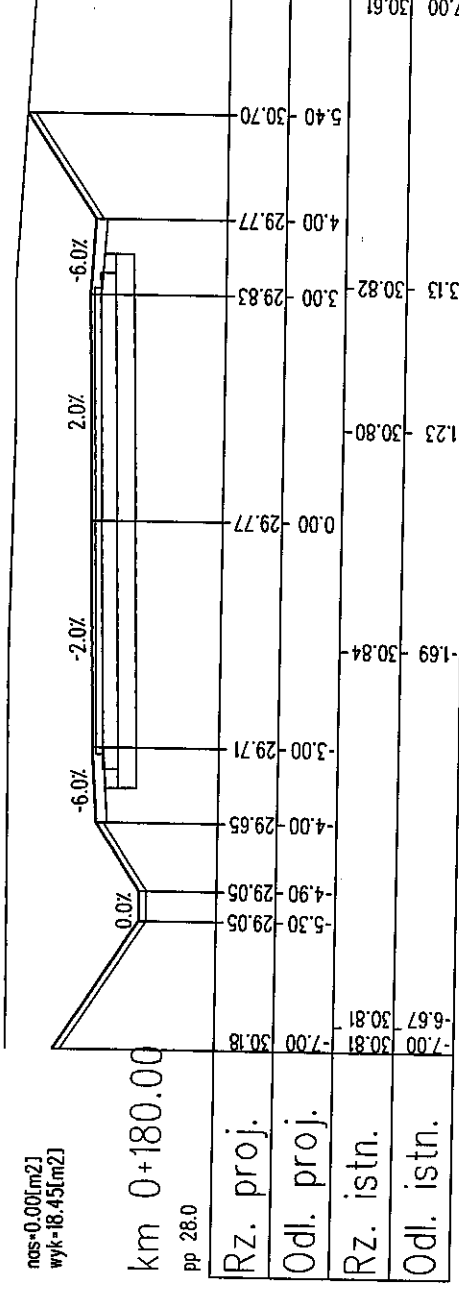
nos=0.00[m2]
wyk=13.69[m2]



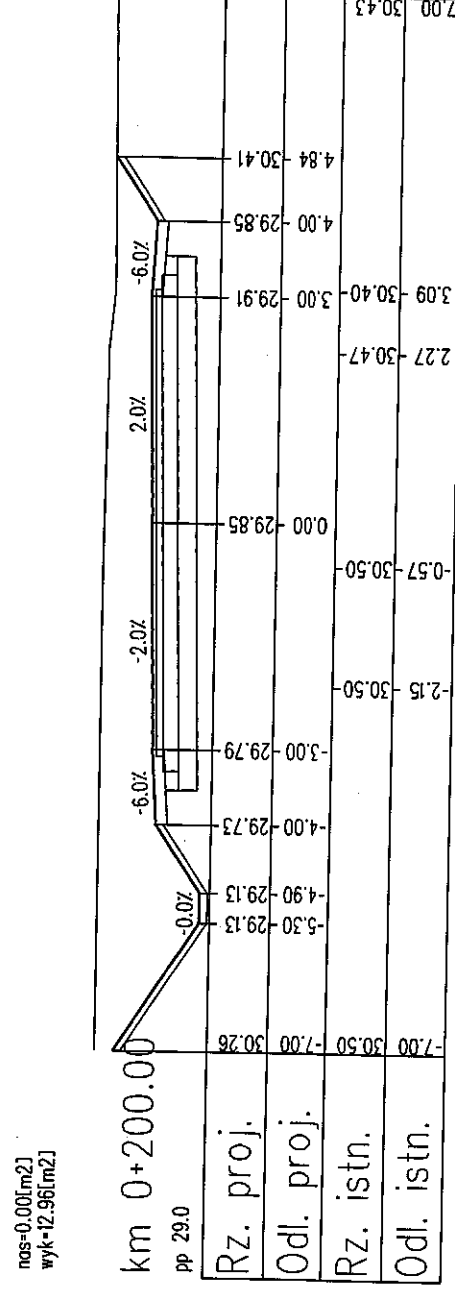
nos=0.00[m2]
wyk=16.69[m2]



nos=0.00[m2]
wyk=18.45[m2]



nos=0.00[m2]
wyk=12.96[m2]



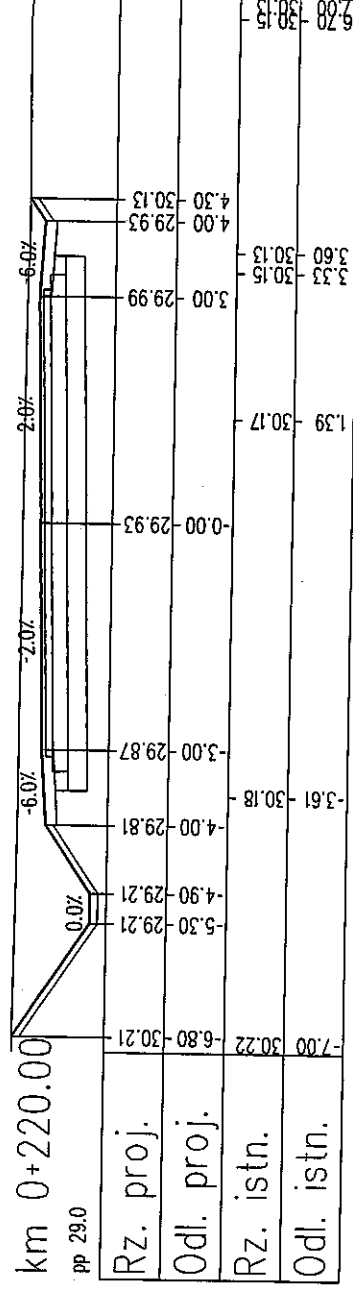
Budowa drogi do terenu inwestycyjnego objętego Strefą Ekonomiczną KSSSE
- Podstrefa Karolino - Kompleks II

Przekroje normalne

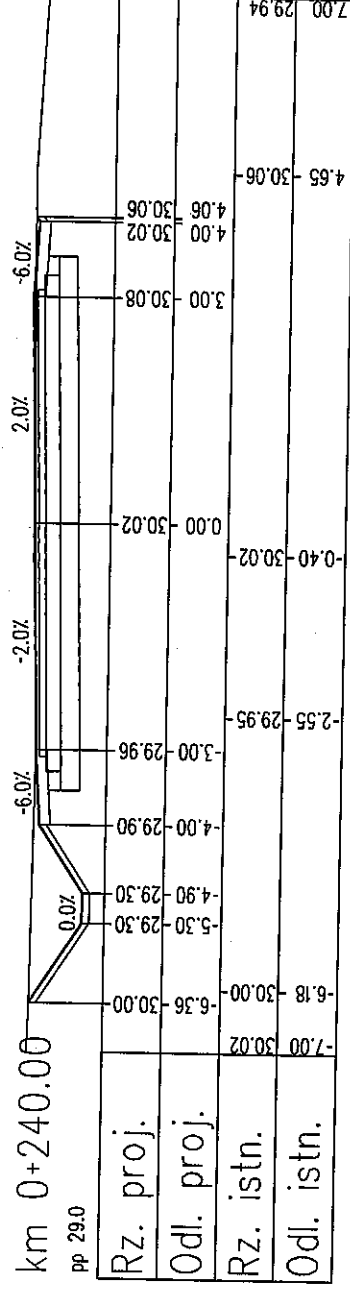
INWESTOR:	Gmina Karolino - ul. Plac Jana Pawła II 230 - 78 - 6 Karolino
Opracował:	Upr. Bud. Nr 9 - 2001/150/71KRAKÓW
Projektował:	Upr. Bud. Nr UAN N/ 7210/847/88 Koszalin
Sprawił:	Upr. Bud. Nr A/NB 8300/78/Koszalin
Zakład Projektowania i Nadzoru Budowlanego "WIE - MAR" s.c. W. Grzywański, I. Jankowiak E. Grzywańska - Wziątek 78 - 200 Białogard	DATA VII 2010 SKALA 1:100 NR RYSUNKU 4.2

Szarostwo Powiatowe w Białogardzie
WYDZIAŁ BUDOWNICTWA
I OCZYSZCZENIA ŚRODOWISKA
Plac Wolności 16 - 17, 78-200 Białogard
tel. 054 312 05 00-36, fax 0 54 312 09 11

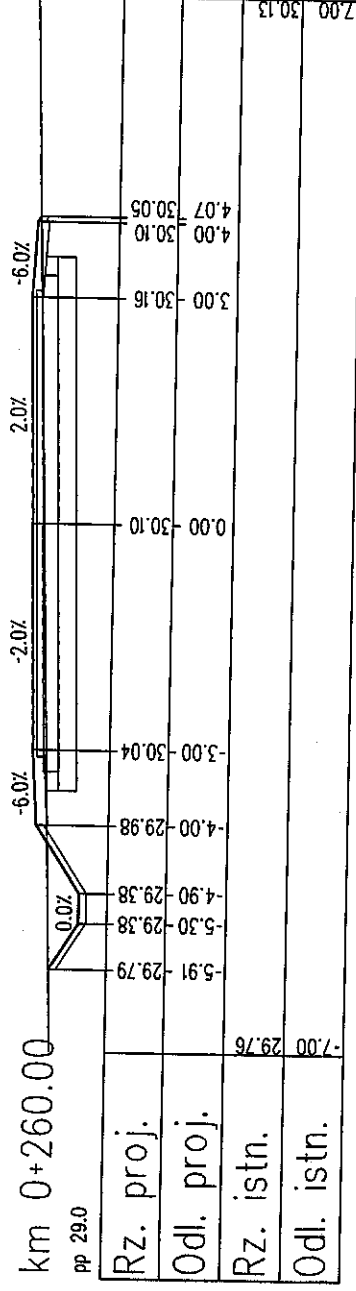
nos=-0.00[mZ]
wyk=8.33[mZ]



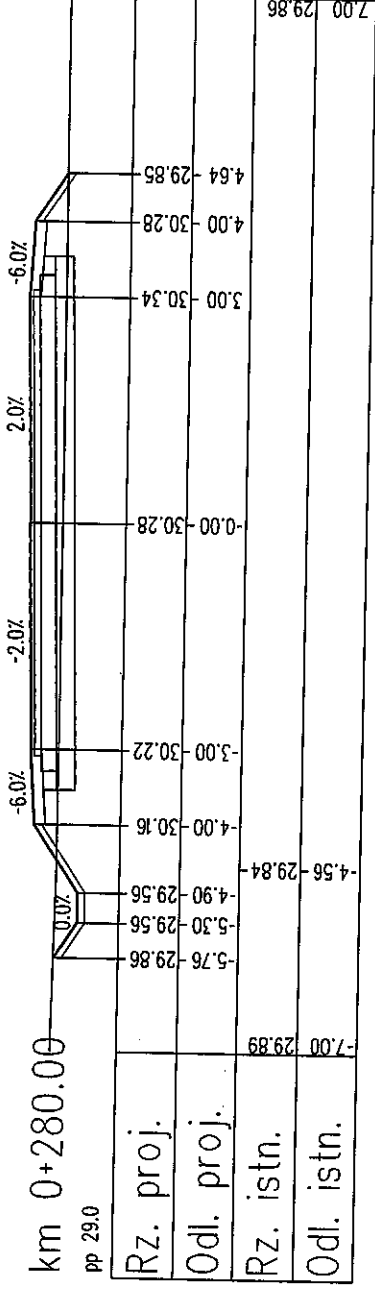
nos=0.00[mZ]
wyk=5.53[mZ]



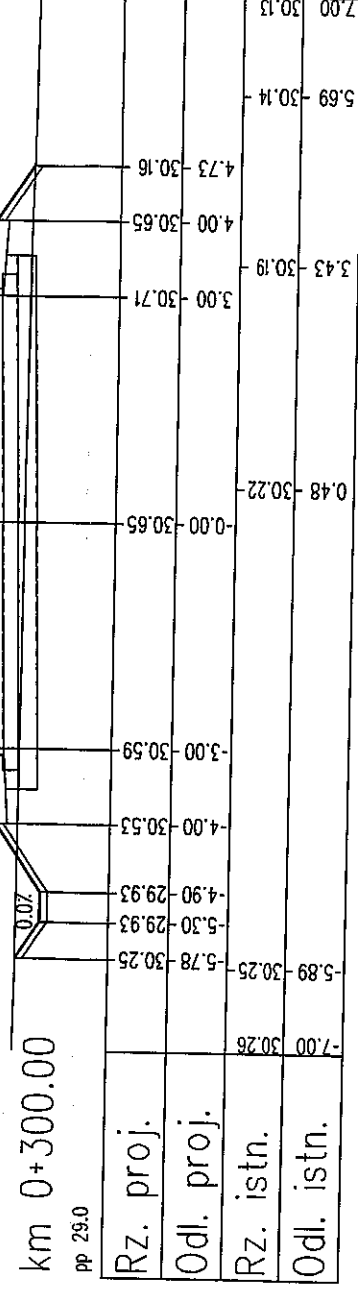
nos=-0.00[mZ]
wyk=3.72[mZ]



nos=-0.33[mZ]
wyk=1.52[mZ]



nos=-0.36[mZ]
wyk=1.55[mZ]



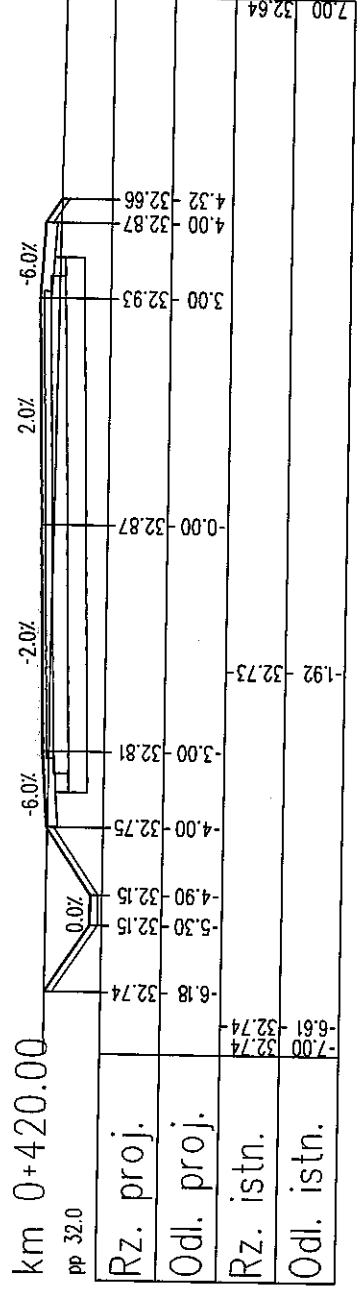
Starostwo Powiatowe w Białogardzie
WYDZIAŁ BUDOWNICTWA
I OCHRONY ŚRODOWISKA
Plac Wolności 16 - 17 72-200 Białogard
tel. 094 312 00 50-55, fax 0 94 312 09 11

Budowa drogi do terenu inwestycyjnego objętego Sirefą Ekonomiczną KSSSE
-Podstrefa Karlino -Kompleks II

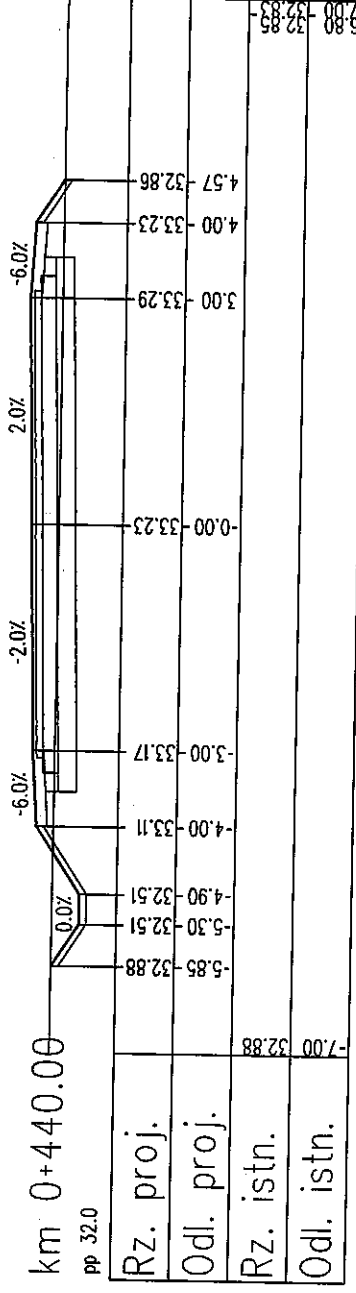
Przekroje normalne

INWESTOR:	Gmina Karlino -ul. Plac Jana Pawła II 230 - 78 6Karlino	Opracował:	Upr. Bud. Nr 9 - Wiesław Grzywacki	DATA	VII 2010
Zakład Projektowania i Nadzoru Budowlanego "WIE - MAR" s.c. W. Grzywacki, I. Jankowiak E. Grzywacka - Wziątek 78 - 200 Białogard	Projektował:	Marian Jankowiak	Upr. Bud. Nr UAN N/ 7210/847/88 Koszalin	SKALA	1:100
	Sprawdził:	Andrzej Olszewski	Upr. Bud. Nr A/NB 8300/78/Koszalin	NR RYSUNKU	4.3

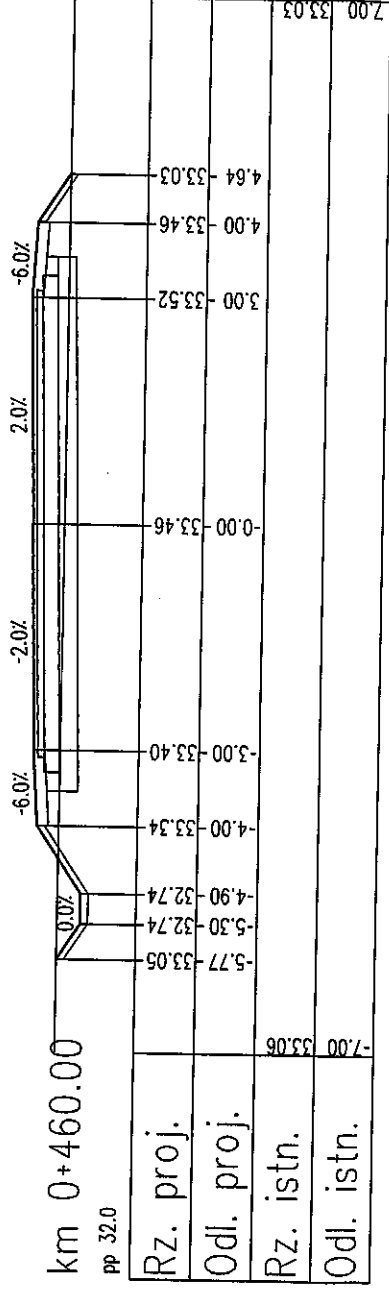
nos=-0.04[m2]
wyk=4.04[m2]



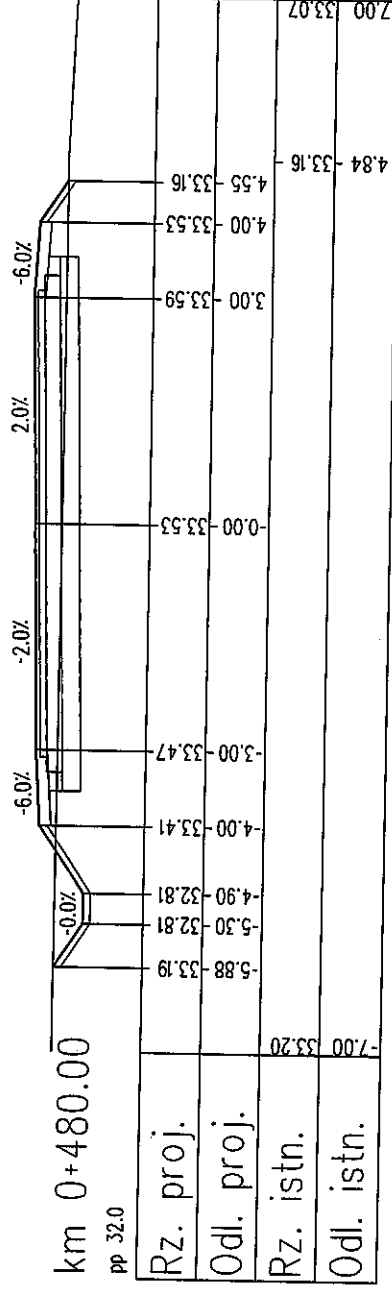
nos=-0.23[m2]
wyk=2.10[m2]



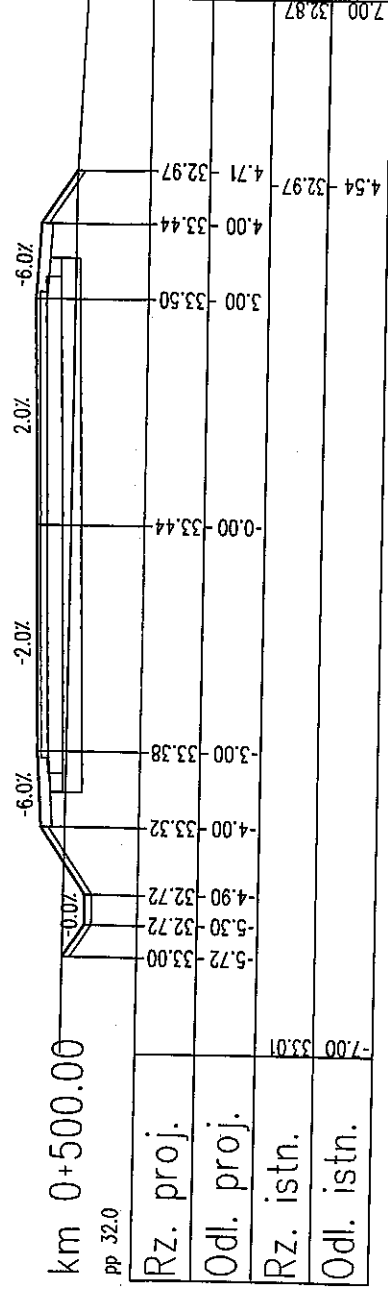
nos=-0.31[m2]
wyk=1.63[m2]



nos=-0.21[m2]
wyk=2.22[m2]



nos=-0.37[m2]
wyk=1.34[m2]



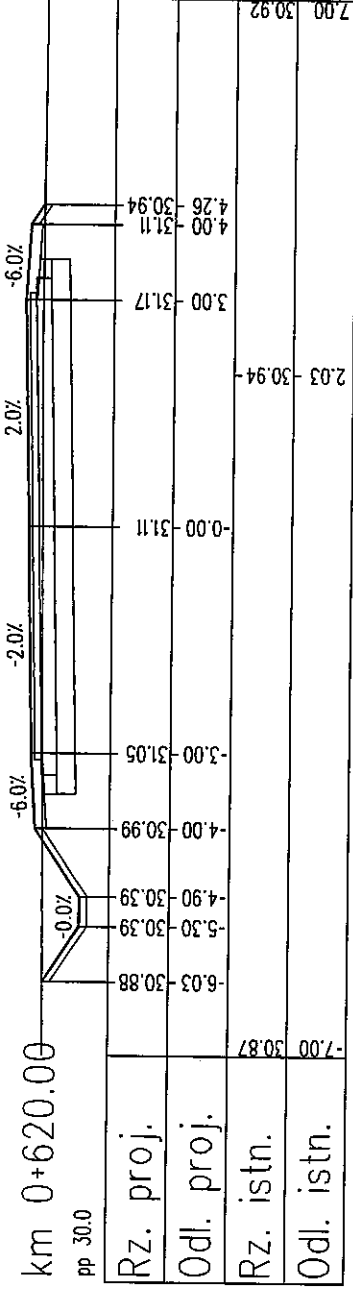
Budowa drogi do terenu inwestycyjnego objętego Sierfą Ekonomiczną KSSSE
-Podstrefa Karfino -Kompleks II

Przekroje normalne

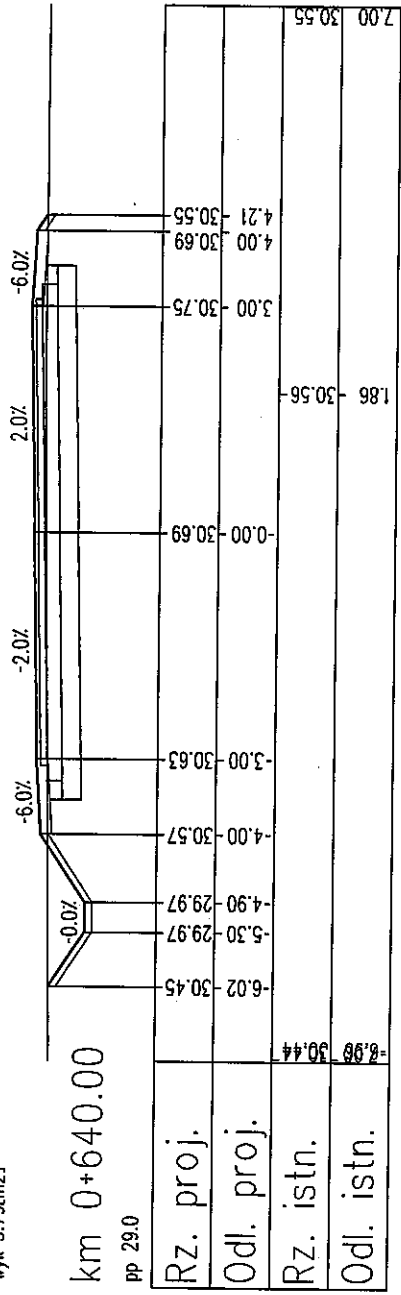
INWESTOR: Gmina Karfino -ul .Plac Jana Pawła II 230 - 78 ,6Karfino		Upr. Bud. Nr.9 -		DATA
Zakład Projektowania i Nadzoru Budowlanego "WIE - MAP" s.c.	Wiesław Grzywacki	2001/150/71 Kraków	VII 2010	
E.Grzywacki, I.Jankowiak	Projektował:	Upr. Bud. Nr JAN NI	SKALA	
78 - 200 Białogard	Marian Jankowiak	7210/847/88 Koszalin	1:100	
	Sprawił:	Upr. Bud .Nr	NR RYSUNKU	
	Andrzej Olszewski	A/NB 8300/78/Koszalin	4.5	

Główny Powiatowy w Białogardzie
KANCELARIA BIUROBUDOWLANA
PROJEKTOWY SPODOWISKA
tel. 054 312 09 56-55, fax 0 94 312 09 11

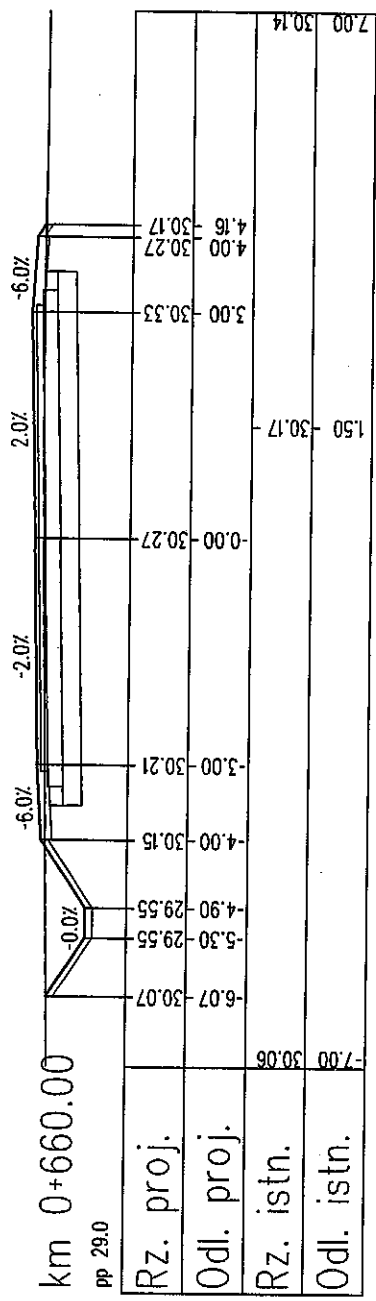
nos=-0.02[m2]
wyk=3.62[m2]



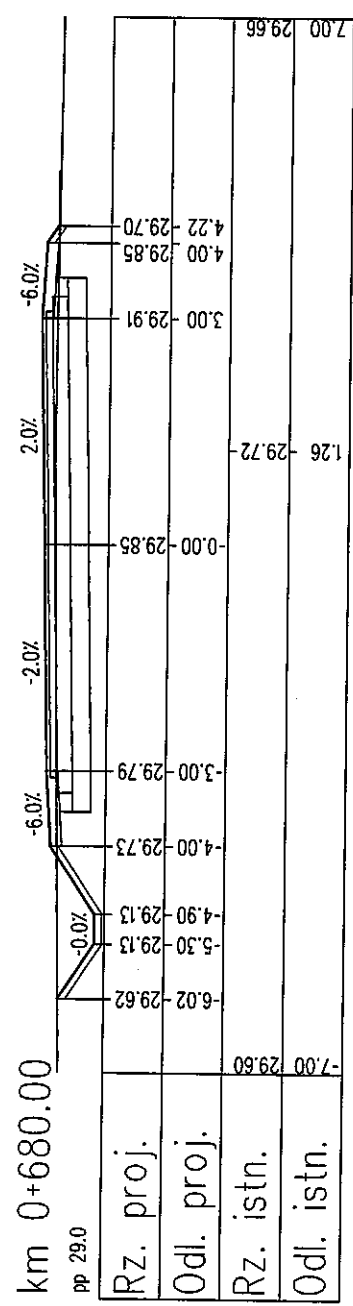
nos=-0.00[m2]
wyk=3.79[m2]



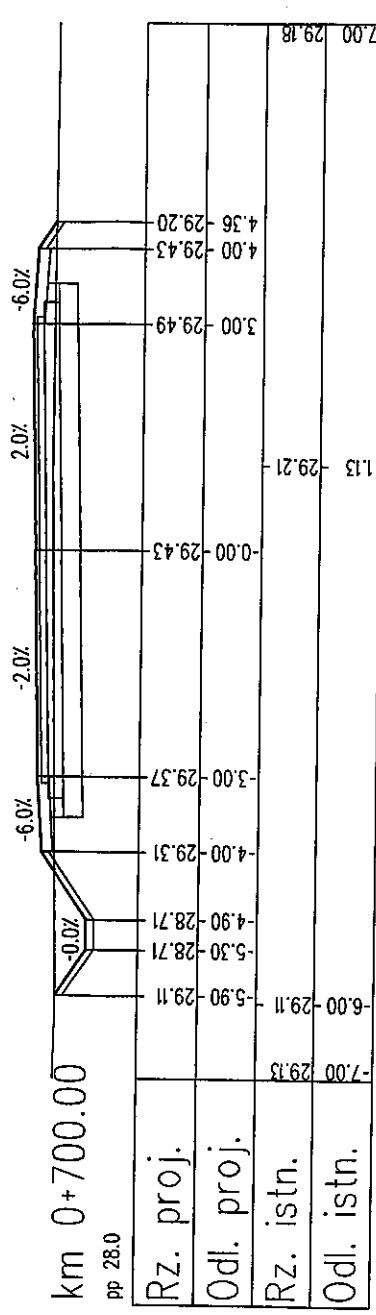
nos=0.00[m2]
wyk=4.18[m2]



nos=-0.01[m2]
wyk=3.85[m2]



nos=-0.08[m2]
wyk=3.05[m2]



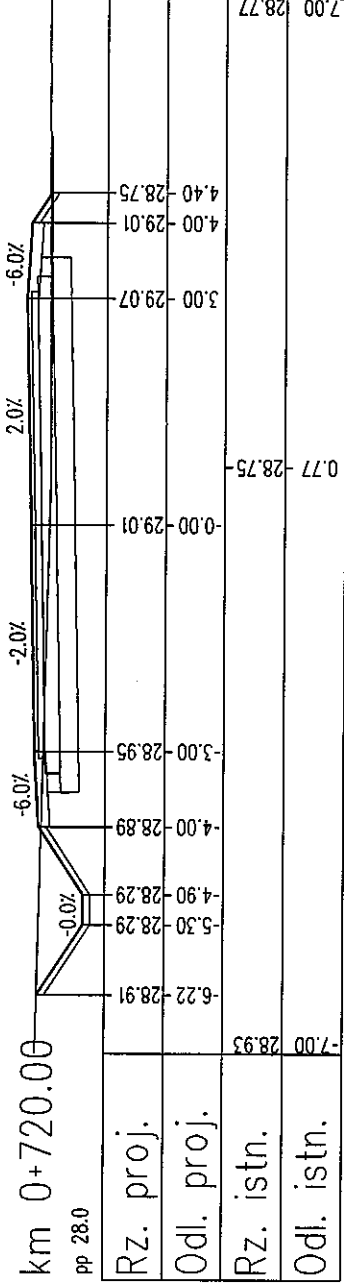
Budowa drogi do terenu inwestycyjnego objętego Strefą Ekonomiczną KSSSE
-Podstrefa Karlino -Kompleks II

Przekroje normalne

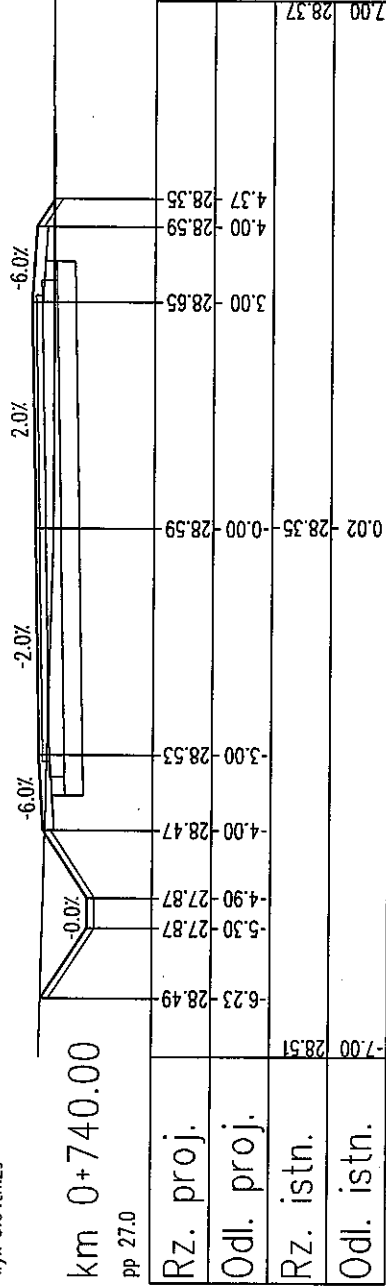
INWESTOR:		Gmina Karlino -ul. Plac Jana Pawła II 230 - 78 ;6Karlino	
Zakład Projektowania i Nadzoru Budowlanego "WIE - MAR" s.c.	Opracował:	Upr. Bud. Nr 9 - 2001/150/171 Kraków	DATA
W. Grzywański, I. Janikowiak E. Grzywańska - Wziątek 78 - 200 Białogard	Projektował:	Upr. Bud. Nr UAN N/ 7210/1847/188 Koszalin	VII 2010
	Sprawdził:	Upr. Bud. Nr	SKALA
	Andrzej Olszewski	A/N	1:100
			NR RYSUNKU
			47

Białostockie Powiatowe w Białogardzie
KONTRAKT BUDOWNICZA
Plac Wolności 16 - 17, 78-200 Białogard
tel. 084 312 09 56-58, fax 0 94 312 09 11

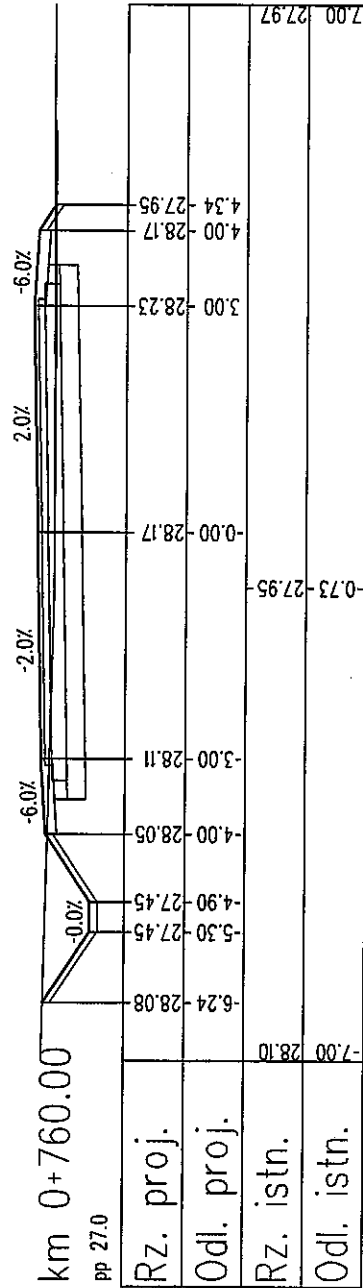
nos=-0.08[m2]
wyk=3.55[m2]




nos=-0.07[m2]
wyk=3.64[m2]



nos=-0.05[m2]
wyk=3.74[m2]



nos=0.00[m2]
wyk=14.58[m2]



Stworzenie Powiatowo w Białogardzie
RYDZIAŁ BUDOWNICTWA
I OCENY SIŁOWNICZNA
Plac Wolności 16 - 17, 78-200 Białogard
tel. 094 312 09 56-58, fax 0 94 312 09 11

Budowa drogi do terenu inwestycyjnego objętego Strefą Ekonomiczną KSSSE
-Podstrefa Karolino -Kompleks II

Przekrój normalne

INWESTOR:	Gmina Karolino - ul. Plac Jana Pawła II 230 - 78 ;6Karolino
Zakład Projektowania i Nadzoru Budowlanego "WIE - MAF" s.c. W.Grzywecki, I.Jankowiak E.Grzywecka - Wziątek 78 - 200 Białogard	Opracował: Upr. Bud. Nr 9 - 2001/150/71-Kraków Projektował: Upr. Bud. Nr UAN N/ 7210/847/88 Koszalin Sprawdził: Upr. Bud. Nr A/NB 830r
	DATA VII 2010 SKALA 1:100 NR RYSUNKU 4,8