Powiat: białogardzki
Jednostka ewidencyjna: Karlino - miasto 320103_4
Obręb: 320103_40004 0004
Działka: 121/4

STAROSTA BIAŁOGARDZKI
Starostwo Powiatowe w Białogardzie - Wydział Geodezji - Ośrodek Dokumentacji Geodezyjnej i Kartograficznej
Potwierdza się zgodność niniejszej mapy z oryginałem przyjętym do państwowego zasobu geodezyjnego i kartograficznego w dniu 2010 -02- 16 i zewidencjonowaną pod nr 0301
Niniejsza mapa nie może służyć do celów prawnych.
2010 -02- 16
DYREKTOR ds. Geodezji

KOPIA MAPY ZASADNICZEJ
SKALA 1:500

STAROSTA BIAŁOGARDZKI
Starostwo Powiatowe w Białogardzie - Wydział Geodezji Ośrodek Dokumentacji Geodezyjnej i Kartograficznej
Reprodukowanie, rozpowszechnianie i rozprowadzanie niniejszego dokumentu wymaga zezwolenia o którym mowa w art.18 ustawy z dnia 17 maja 1989 r. Prawo geodezyjne i kartograficzne (Dz. U. Nr 30, poz. 163, z późn. zm.)

MAPA POGLĄDOWA
KARLINO, DZ. 121/4
SKALA 1:500

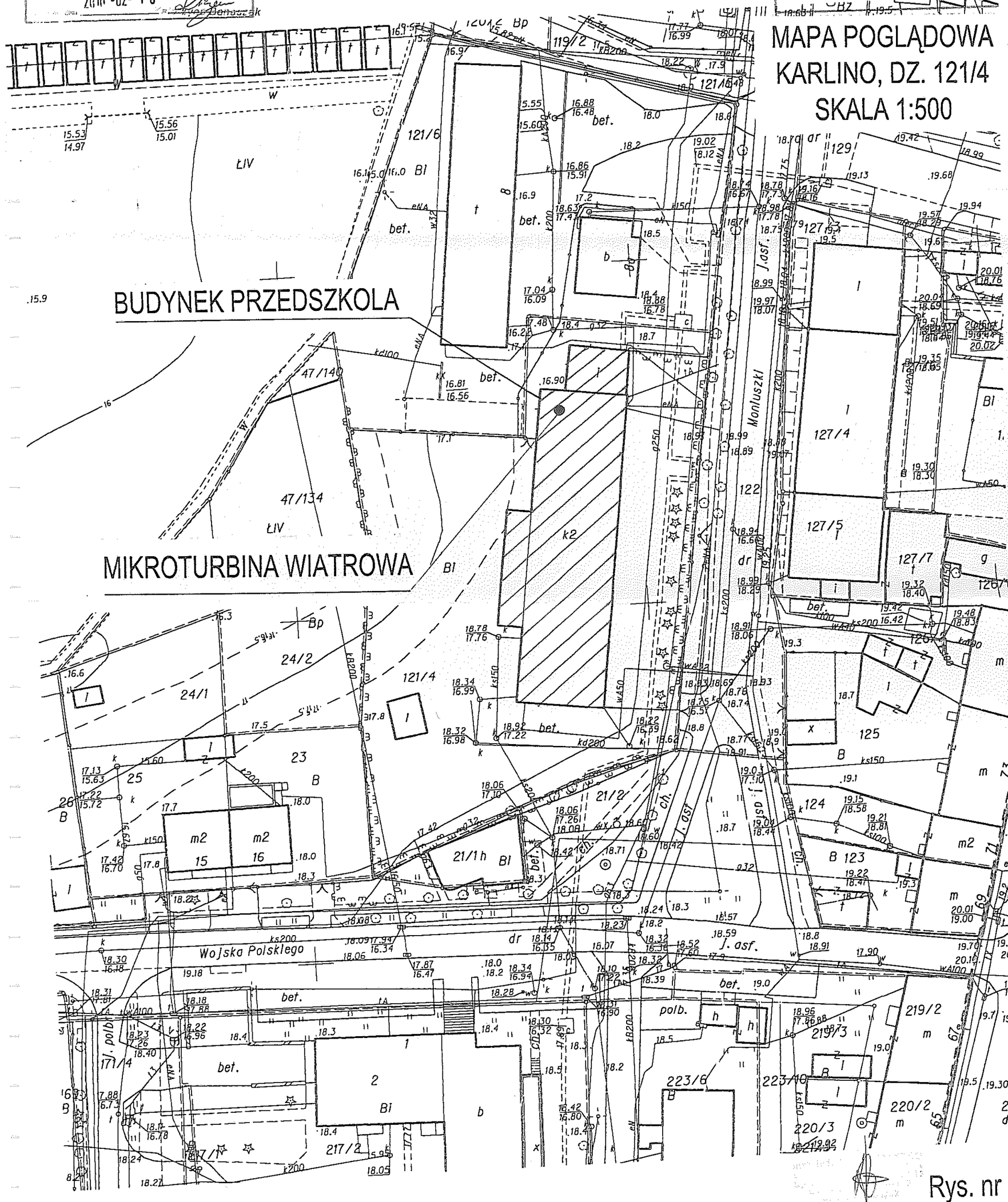

Rys. nr 1

FUNDAMENT F
4szt. 1:20

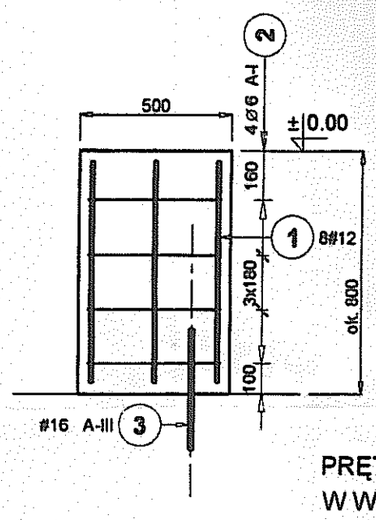

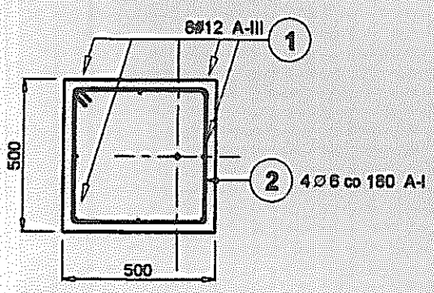

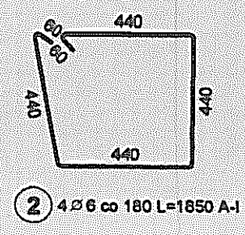

PRĘTY NR 3 WKLEIĆ
W WIENCE

BETON B25
STAL A-III 34GS
A-I St3S-b

Poz.	Stal Ø A-I	Stal # A-III	Długość (mm)	Ilość w elemencie	Ilość elementów	Ilość ogółem	Długość łączna (m) A-I Ø 6	Długość łączna (m) A-III # 12	Długość łączna (m) A-III # 16
1		12	730	8	4	32		23,36	
2	6		1850	4	4	16	29,60		
3		16	400	1	4	4			1,60
Długość wg średnic (m)							29,60	23,36	1,60
Masa 1 m pręta (kg/m)							0,22	0,89	1,58
Masa łączna wg średnic (kg)							6,57	20,74	2,53
Masa łączna wg gatunku stali (kg)							6,57	23,27	
Ogółem (kg)							29,84		

TURBINA 6kW

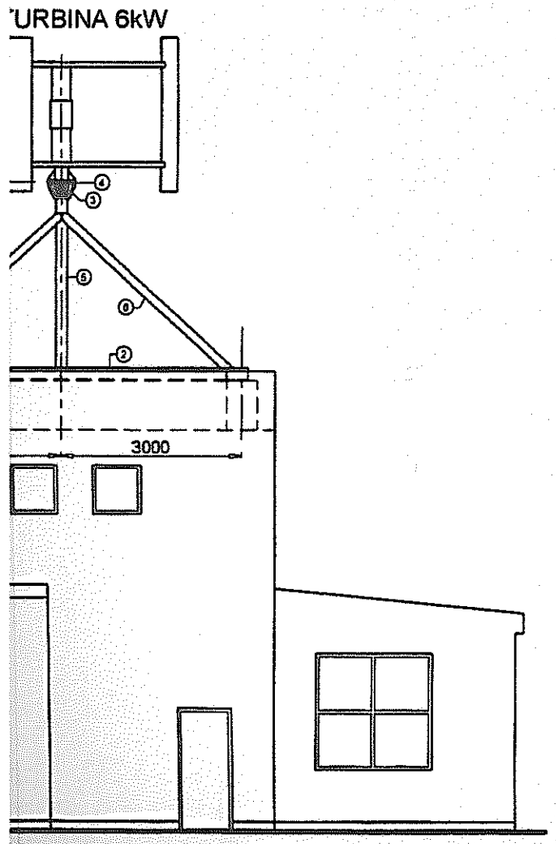

ZEWACJA SZCZYTOWA 1:100

ZESTAWIENIE STALI KONSTRUKCJI

Pozycja	Przekrój	Ilość	Długość (mm)	Masa Jednostkowa (kg/m)	Masa Elementu (kg)	Masa Całkowita (kg)
1	HEB 200	3	5798,00	61,310	355,48	1066,43
2	HEB 200	2	6200,00	61,310	380,12	760,24
3	BLACHA 8x120	12	250,00		1,88	22,62
4	BLACHA 30x455	1	455,00		48,77	48,77
5	RO 193.7x8	1	2999,00	36,660	109,94	109,94
6	RO 139.7x5	4	4665,74	16,640	77,64	310,55
Masa łączna elementów (kg)						2318,55
Dodatek na spoiny : 2.0 % (kg)						46,37
Masa całkowita (kg)						2364,92

STAL St3SX
ELEKTRODY ER-1.46
ZABEZPIECZENIE ANTYKOROZYJNE ZESTAWEM FARB SPEŁNIAJĄCEGO WYMOGI KATEGORII KOROZYJNOŚCI C3 I TRWAŁOŚCI POWŁOKI H. STOPIEŃ OCZYSZCZENIA POWIERZCHNI St 2.

INWESTOR	GMINA KARLINO		
TREŚĆ RYSUNKU	PROJEKT INSTALACJI MIKROTURBINY WIATROWEJ 6kW PRZEDSZKOLE - KARLINO RYSUNEK ZESTAWIENIOWY I FUNDAMENT		
PROJEKTOWAŁ:	mgr inż. Adam Szyszko	AN/3346/394/82	DATA 07.2010
SPRAWDZIŁ:	inż. Andrzej Wojciechowski	A/PM3/8300/133/80	
PROJEKT	PROJEKT BUDOWLANY MIKROTURBINY WIATROWEJ DLA PRZEDSZKOLA W MIEJSCOWOŚCI KARLINO, GMINA KARLINO	SKALA 1:100 i 20	NR RYSUNKU 2K/2

KONSTRUKCJA WSPORCZA TURBINY WIATROWEJ 6kW
RZUT 1:100

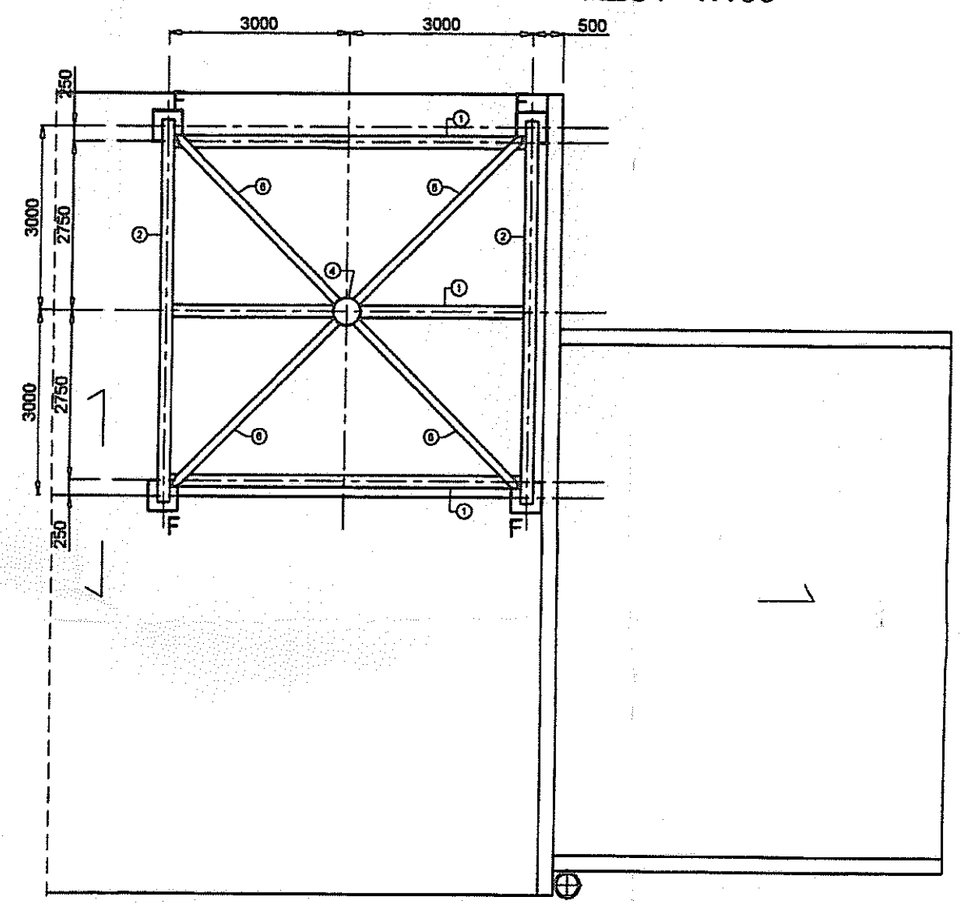

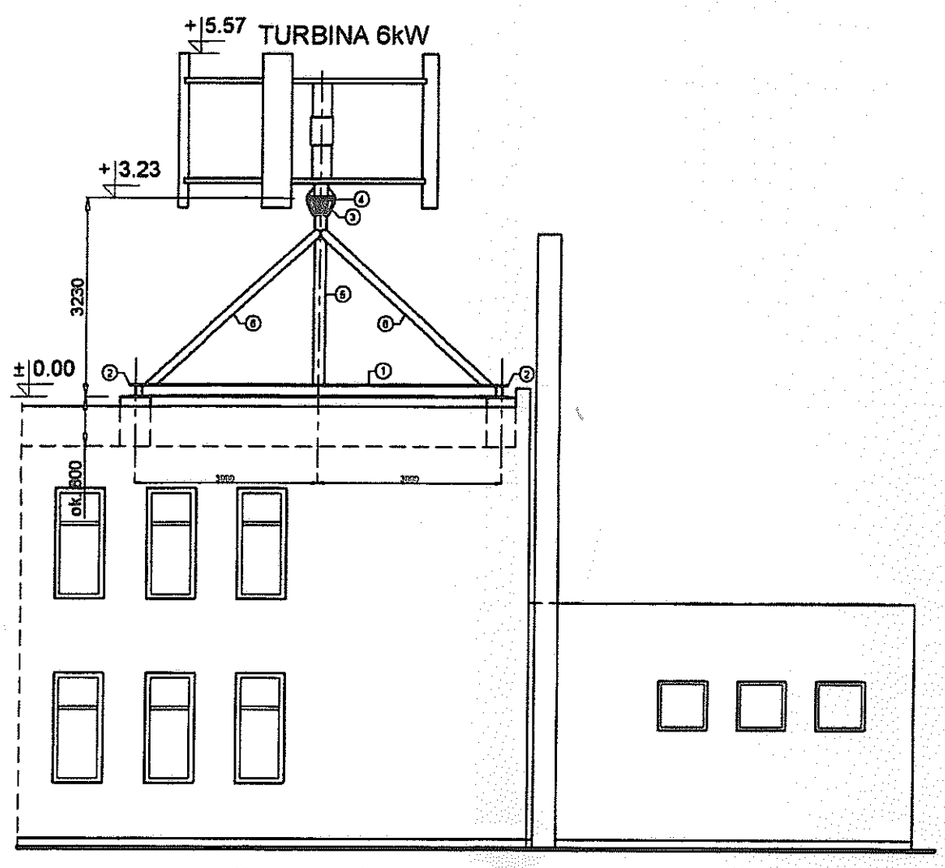

ELEWACJA FRONTOWA 1:100

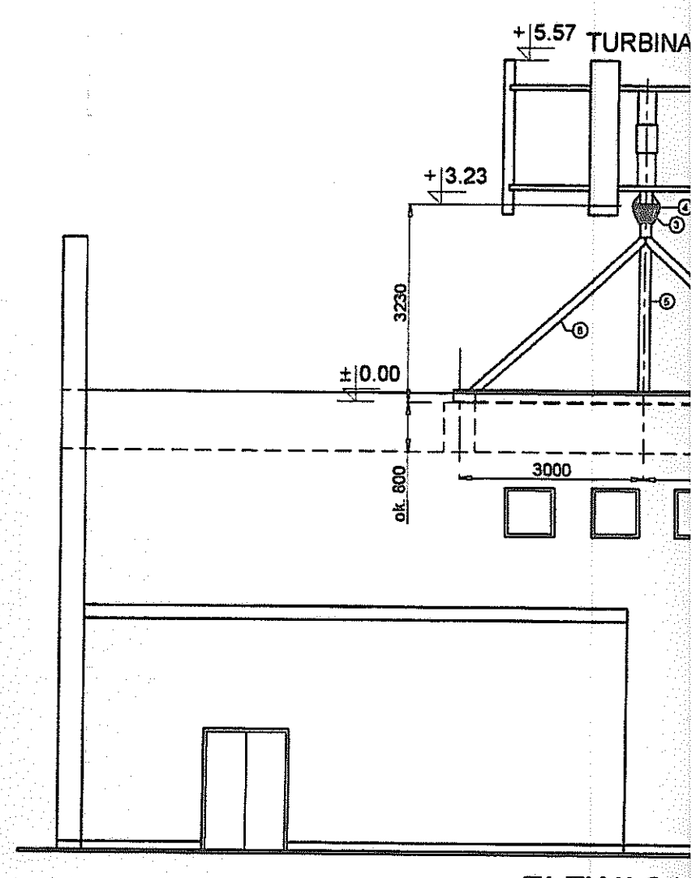

ELEWACJA

STAL S
ELEKTR
ZABEZPIE
SPEŁNIAJ
C3 I TRWA
POWIERZ

Powiat: białogardzki
Jednostka ewidencyjna: Karlino - miasto 320103_4
Obręb: 320103_40004 0004
Działka: 121/4

STAROSTA BIAŁOGARDZKI
Starostwo Powiatowe w Białogardzie - Wydział Geodezji - Ośrodek Dokumentacji Geodezyjnej i Kartograficznej
Poświadcza się zgodność niniejszej mapy z oryginałem przyjętym do państwowego zasobu geodezyjnego i kartograficznego w dniu 2010-02-16 i zewidencjonowaną pod nr 2301
Niniejsza mapa nie może służyć do celów prawnych.
2010-02-16
ZASTĘPCA DYREKTORA ds. Geodezji

KOPIA MAPY ZASADNICZEJ
SKALA 1:500

STAROSTA BIAŁOGARDZKI
Starostwo Powiatowe w Białogardzie - Wydział Geodezji Ośrodek Dokumentacji Geodezyjnej i Kartograficznej
Reprodukowanie, rozpowszechnianie i rozprowadzanie niniejszego dokumentu wymaga zezwolenia o którym mowa w art.18 ustawy z dnia 17 maja 1989r. Prawo geodezyjne i kartograficzne (Dz. U. Nr 30, poz. 163, z późn. zm.)

MAPA POGLĄDOWA
KARLINO, DZ. 121/4
SKALA 1:500

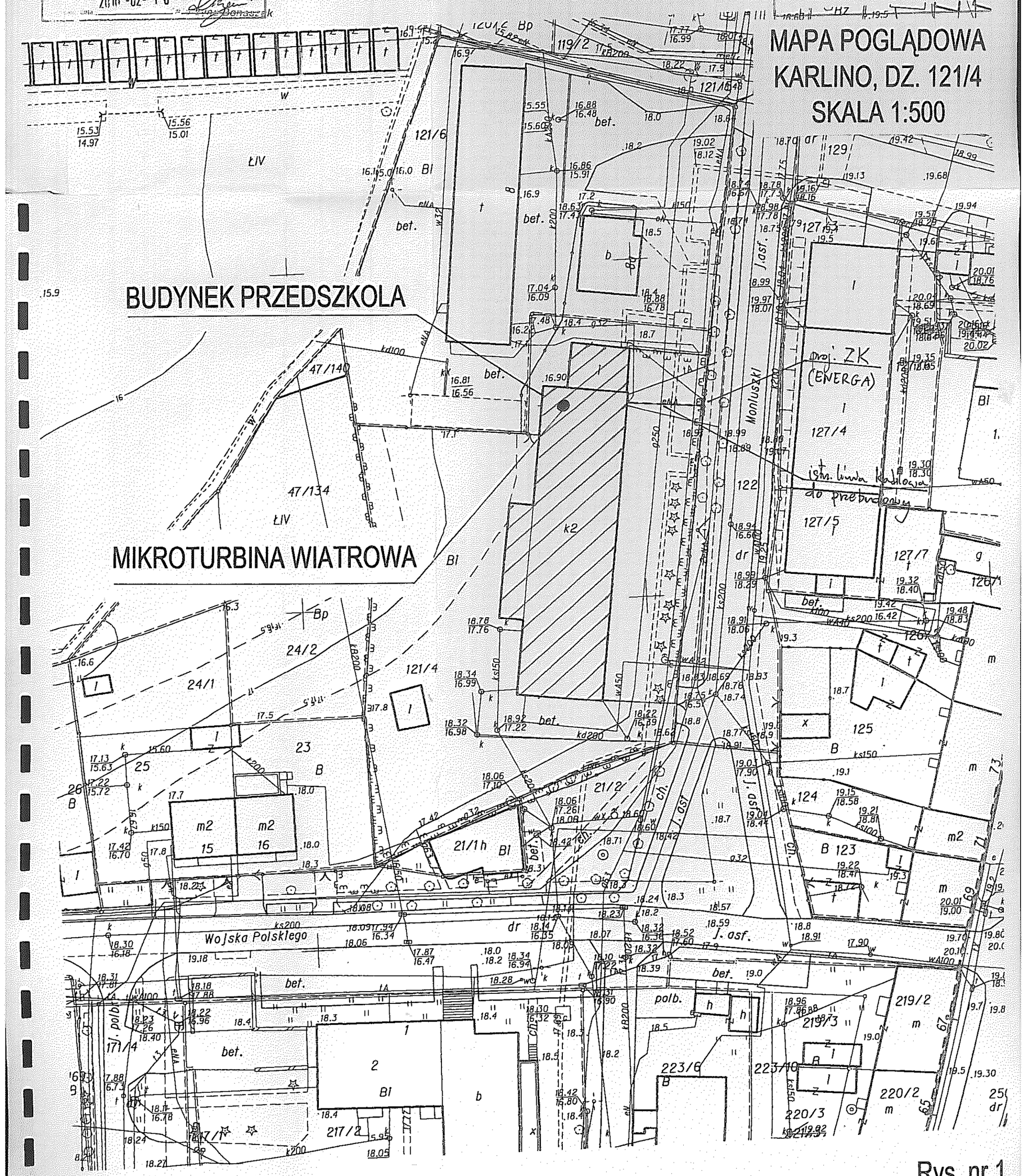

Rys. nr 1