

MAPA ZASADNICZA

Skala 1:1000

„dwo: zachodniopomorskie
„notka ewidencyjna: 320103_5, Karlino - obszar wiejski
Obręb: 0007, Daszewo
Działka: 633

Układ wsp. płaskich: 2000 strefa 5 (15)
Układ odniesienia: PL-EVRF2007-NH

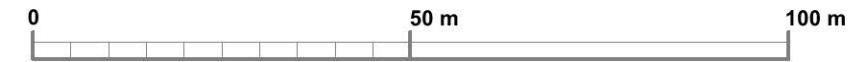
Sekcja mapy: 5 214.28.18.1; 5.214.28.18.2
Nr kanc.: GK.6642.1400.2019

Poświadczam zgodność niniejszej kopii z treścią materiału państwowego zasobu geodezyjnego i kartograficznego.	
Organ prowadzący państwowy zasób geodezyjny i kartograficzny	STAROSTA BIAŁOGARDZKI
Nazwa materiału zasobu	Mapa zasadnicza
Identyfikator ewidencyjny materiału zasobu	P.3201.2017.964
Data wykonania kopii	2019.09.30
Imię, nazwisko i podpis osoby reprezentującej organ	Dokument podpisany bezpiecznym podpisem elektronicznym z up. Starosty Inż. Joana Piłkowskiego - Kierownik PODGK




MIEJSCOWY PLAN ZAGOSPODAROWANIA PRZESTRZENNEGO
GMINY KARLINO W OBRĘBACH GEODEZYJNYCH WIETZYSZYNO I DASZEWO

RYSUNEK PLANU MIEJSCOWEGO SKALA 1:1000



PODZIAŁKA






OZNACZENIA GRAFICZNE RYSUNKU PLANU MIEJSCOWEGO

-  GRANICA OBSZARU OBJĘTEGO PLANEM MIEJSCOWYM
-  LINIA ROZGRANICZAJĄCA TERENY O RÓŻNYM PRZEZNACZENIU LUB RÓŻNYCH ZASADACH ZAGOSPODAROWANIA
-  NIEPRZEKRACZALNA LINIA ZABUDOWY

PRZEZNACZENIE TERENÓW

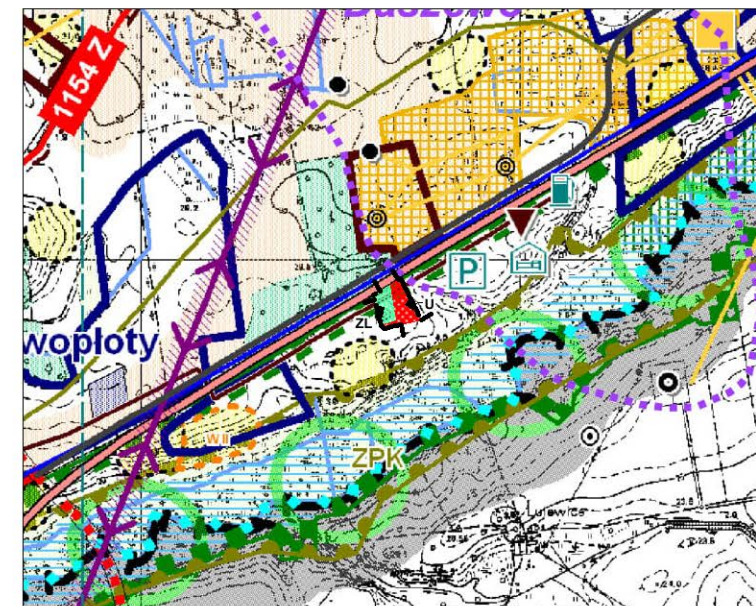
-  TEREN ZABUDOWY USŁUGOWEJ
-  TEREN LASÓW I ZADRZEWIEŃ

INFORMACYJNE OZNACZENIA GRAFICZNE RYSUNKU PLANU MIEJSCOWEGO




-  GRANICA OBSZARU NATURA 2000 "Dolina Radwi, Chocieli i Chotli" PLH320022
-  GRANICA UDOKUMENTOWANYCH ZŁÓŻ
-  GRANICA TERENU I OBSZARU GÓRNICZEGO "DASZEWO" - PODZIEMNY MAGAZYN GAZU

WRYŚ Z STUDIUM UWARUNKOWAŃ I KIERUNKÓW ZAGOSPODAROWANIA PRZESTRZENNEGO
GMINY KARLINO

KIERUNK ROZWOJU SKALA 1:20 000



LEGENDA:

-  granica opracowania planu miejscowego
- ZASADY GOSPODARKI PRZESTRZENNEJ DOTYCZĄCE TERENÓW ZAINWESTOWANYCH (wg. dominującej funkcji)
-  tereny zabudowy usługowej
-  tereny leśne