

# MIEJSCOWY PLAN ZAGOSPODAROWANIA PRZESTRZENNEGO GMINY KARLINO W CZĘŚCI OBRĘBU GEODEZYJNEGO 004 KARLINO

## MAPA ZASADNICZA

Skala 1:1000

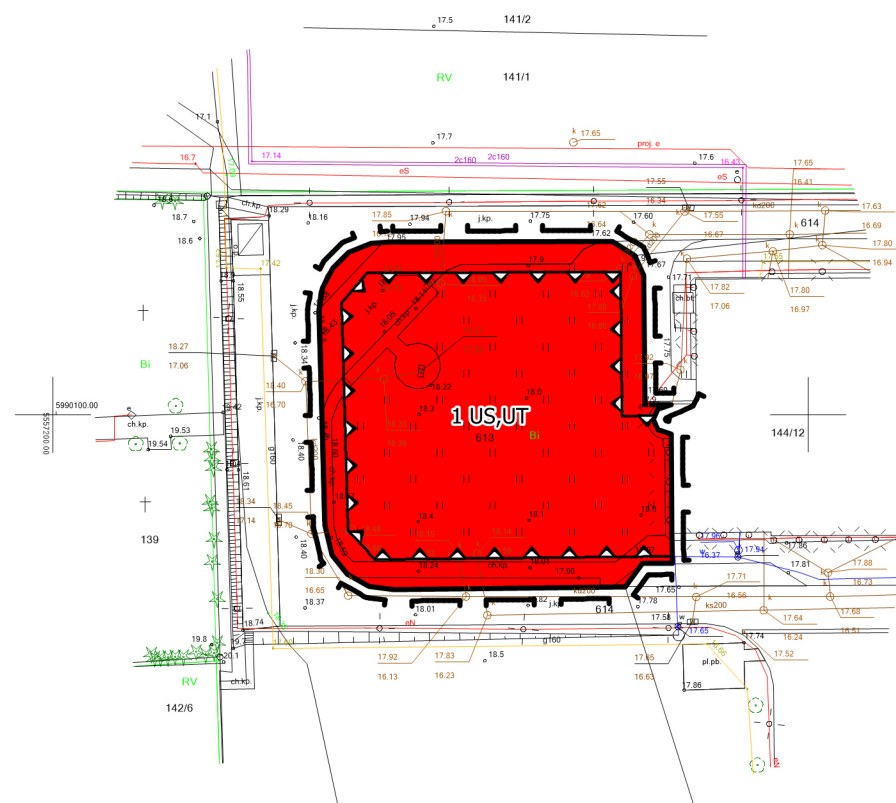
Województwo zachodniopomorskie  
Jednostka ewidencyjna: 320103\_4, Karlino - miasto  
Obręb: 0004, 320103\_40004  
Działka: 613

Układ wsp. płaskich: 2000 strefa 5 (15)  
Układ odniesienia: PL-EVRF2007-NH

Sekcja mapy: 5 214.28.21.4

Nr kanc.: GK.6642.364.2021

Poświadczam zgodność niniejszej kopii z treścią materiału państwowego zasobu geodezyjnego i kartograficznego.	
Organ prowadzący państwowy zasób geodezyjny i kartograficzny	STAROSTA BIAŁOGARDZKI
Nazwa materiału zasobu	Mapa zasadnicza
Identyfikator ewidencyjny materiału zasobu	P.3201.2017.964
Data wykonania kopii	2021.05.10
Imię, nazwisko i podpis osoby reprezentującej organ	Dokument podpisany bezpiecznym podpisem elektronicznym z up. Starosty inż. Joanna Piórkowska - Kierownik PODGIK





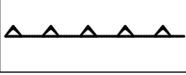



Rysunek planu miejscowego

Skala 1:1000

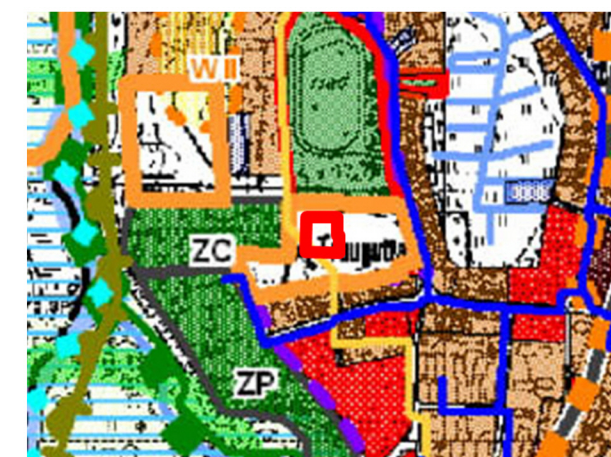





### OZNACZENIA GRAFICZNE RYSUNKU PLANU MIEJSCOWEGO:

-  GRANICA OBSZARU OBJĘTEGO PLANEM MIEJSCOWYM
-  LINIE ROZGRANICZAJĄCE TERENY O RÓŻNYM PRZEZNACZENIU LUB RÓŻNYCH ZASADACH ZAGOSPODAROWANIA
-  SYMBOL CYFROWY TERENU
-  SYMBOL PRZEZNACZENIA TERENU
-  NIEPRZEKRACZALNA LINIA ZABUDOWY
-  TEREN ZABUDOWY SPORTU I REKREACJI, TEREN ZABUDOWY USŁUG TURYSTYCZNYCH

### WYRYS ZE STUDIUM UWARUNKWAŃ I KIERUNKÓW ZAGOSPODAROWANIA PRZESTRZENNEGO GMINY KARLINO

KIERUNK ROZWOJU SKALA 1:10 000



-  GRANICA OBSZARU OPRACOWANIA ZMIANY PLANU MIEJSCOWEGO
-  TERENY POD ZABUDOWĘ TURYSTYCZNO-SPORTOWĄ I REKREACYJNĄ
-  ISTNIEJĄCY GAZOCIĄG