




Wyrys ze studium uwarunkowań i kierunków zagospodarowania
 przestrzennego Gminy Karlıno

do miejscowego planu zagospodarowania przestrzennego dla fragmentów
 obrębów geodezyjnych Pobłocie Wielkie, Krukowo, Karścino, Chotyń,
 Kozia Góra, Kowańc, Lubiechowo, 0001 Karlıno, 0007 Karlıno i 0008 Karlıno

 granica opracowania planu


OZNACZENIA OGÓLNE


 granice gminy


 granice obrębów geodezyjnych

KIERUNKI OCHRONY ŚRODOWISKA PRZYRODNICZEGO


Wartościowe elementy środowiska przyrodniczego


 wody powierzchniowe

 kompleksy leśne i zadrzewienia


 starodrzewie przydrożne


Obszary o zasobach użytkowych

 złóża kopalni (wykaz w tekście)

 punkt eksploatacji kopalni


Obiekty i obszary prawnie chronione na podstawie przepisów szczególnych


 obszary NATURA 2000


 pomniki przyrody

Obiekty i obszary wskazane do ochrony

 obszary chronionego krajobrazu

 użytki ekologiczne


 zespoły przyrodniczo-krajobrazowe


 korytarze ekologiczne


Zagrożenia środowiska

 obszary narażone na niebezpieczeństwo powodzi

Użytkowanie terenu


 grunty rolne


 tereny łąk i pastwisk

 kompleksy glebowe o najwyższej przydatności rolniczej

KIERUNKI OCHRONY ŚRODOWISKA KULTUROWEGO


Strefy ochrony archeologicznej

 W II - częściowej ochrony konserwatorskiej


 W III - ograniczonej ochrony konserwatorskiej


ZASADY GOSPODARKI PRZESTRZENNEJ DOTYCZĄCE TERENÓW ZAINWESTOWANYCH

KIERUNKI ZAINWESTOWANIA wg dominującej funkcji

 tereny pod zabudowę przemysłową, produkcyjną, baz i magazynów


ZAGOSPODAROWANIE TURYSTYCZNE


 szlak kajakowy


 projektowany szlak pieszo-rowerowy


INFRASTRUKTURA KOMUNIKACYJNA

Infrastruktura drogowa

 istniejąca droga krajowa Nr 6


 istniejące drogi powiatowe


 pozostałe drogi powiatowe do modernizacji


 drogi gminne


INFRASTRUKTURA TECHNICZNA

Zaopatrzenie w wodę i gospodarka ściekami


 istniejąca magistrala wodociągowa


 projektowana magistrala wodociągowa

 istniejący przesyłowy kolektor ścieków


 projektowany przesyłowy kolektor ścieków


Zaopatrzenie w gaz


 istniejący gazociąg W/C

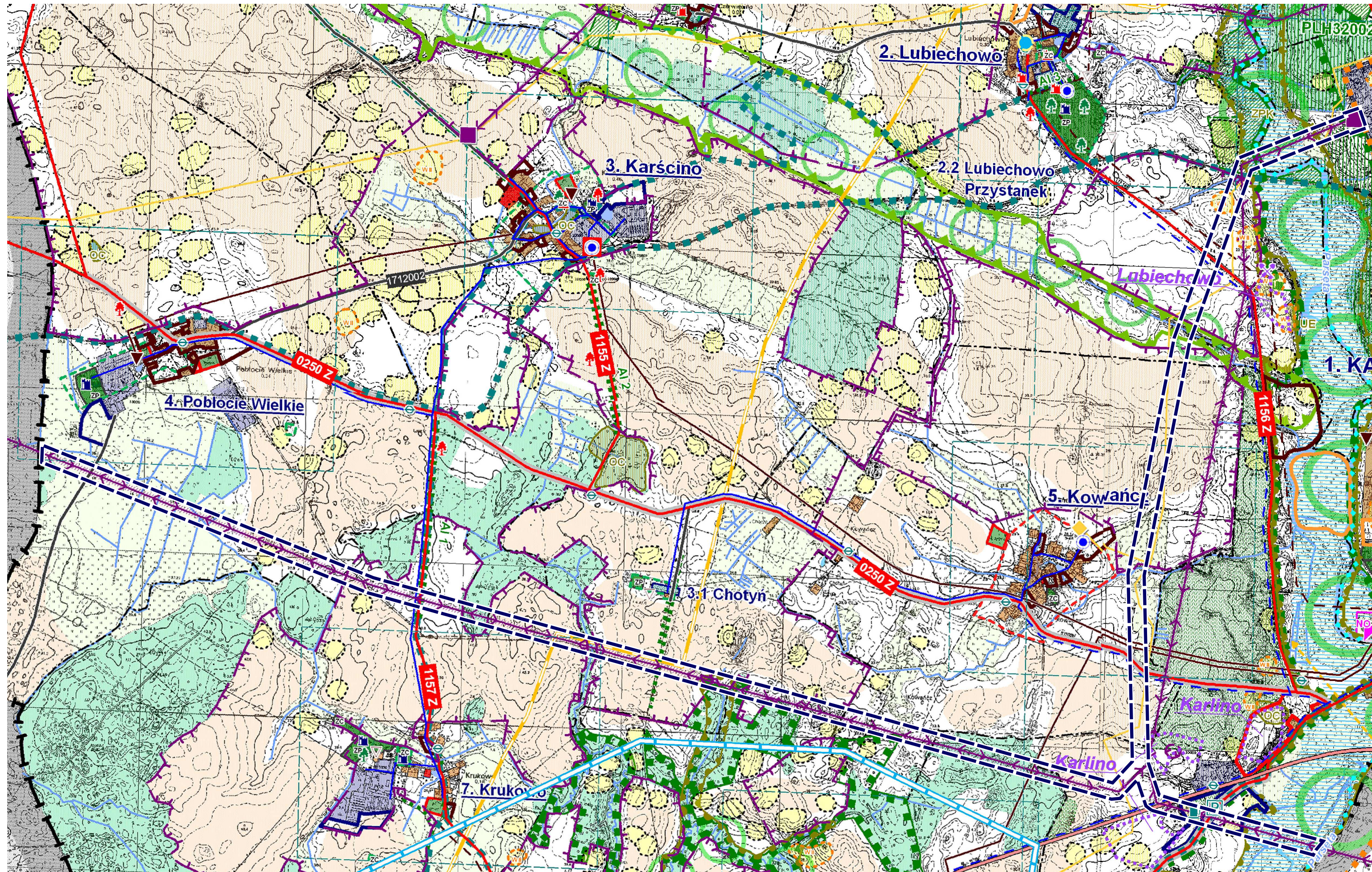
 projektowany gazociąg W/C - DN 700

Zaopatrzenie w energię elektryczną

 istniejące i projektowane (w realizacji) linie 110 kV wraz z obszarem pasów technologicznych o szerokości 40,0 m

 istniejący i projektowany (w realizacji) GPZ 110/15

 tereny użytków rolnych z dopuszczeniem lokalizacji elektrowni wiatrowych wraz z infrastrukturą towarzyszącą



Uwaga! s.49 (jednolity tekst Studium uwarunkowań i kierunków zagospodarowania przestrzennego gminy Karlıno pt. „Kierunki rozwoju”, stanowiący załącznik nr 9 do uchwały): „Planowana budowa farm wiatrowych przewiduje realizację GPZ-ów i linii wysokich napięć 110 kV włączających nowopowstałe źródła energii do istniejącej sieci energetycznej.”

