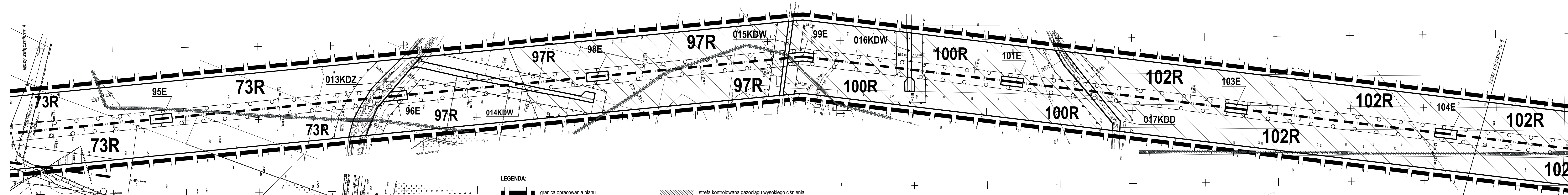
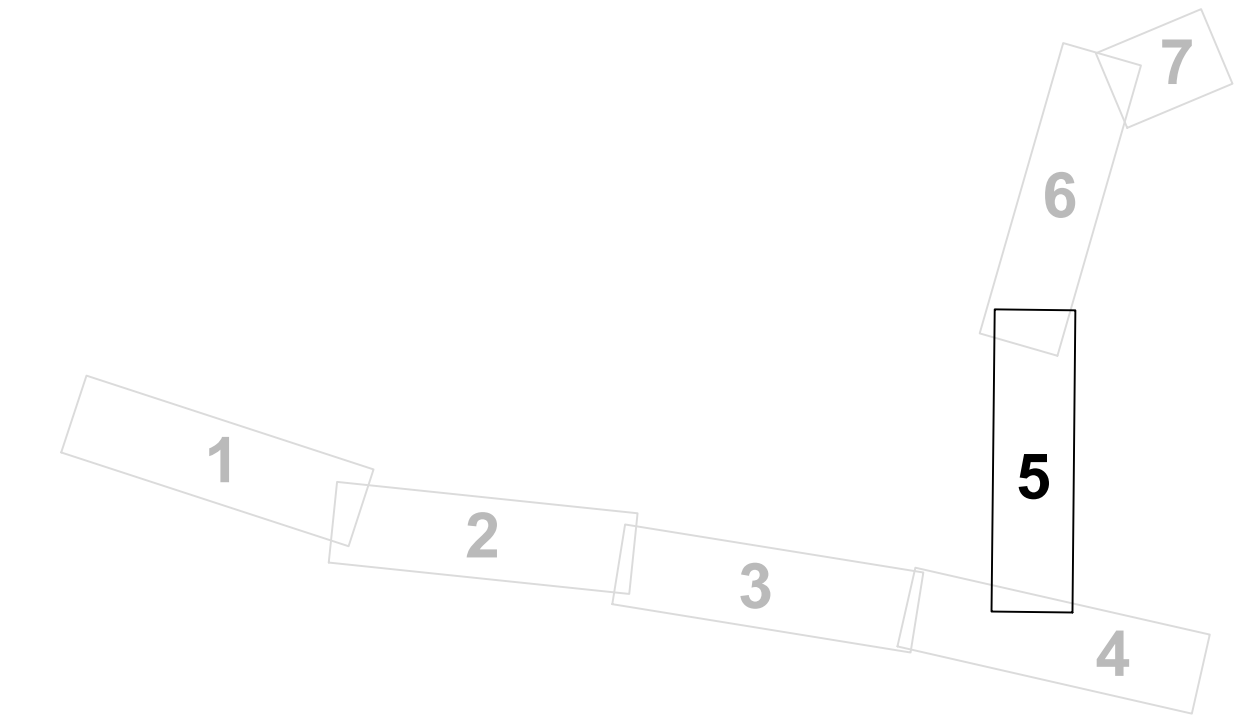
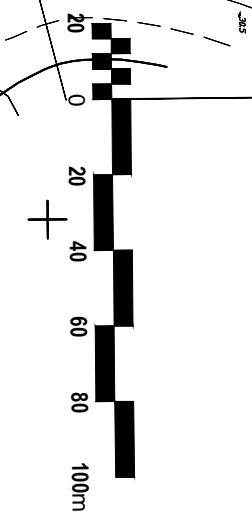


Miejscowy plan zagospodarowania przestrzennego
dla fragmentów obrębów geodezyjnych Pobocze Wielkie, Krukowo, Karścino, Chotyń,
Kozia Góra, Kowańcz, Lubiechowo, 0001 Karlino, 0007 Karlino i 0008 Karlino
skala 1:2 000



LEGENDA:

- granica opracowania planu
- linie rozgraniczające tereny o różnym przeznaczeniu lub różnych zasadach zagospodarowania
- maksymalne nieprzekraczalne linie zabudowy
- oś istniejącej napowietrznej linii elektroenergetycznej wysokiego napięcia przeznaczonej do likwidacji
- korytarz ochrony funkcyjnej istniejącej napowietrznej linii elektroenergetycznej wysokiego napięcia przeznaczonej do likwidacji
- orientacyjna oś napowietrznej linii elektroenergetycznej wysokiego napięcia
- korytarz ochrony funkcyjnej napowietrznej linii elektroenergetycznej wysokiego napięcia
- oś gazociągu wysokiego ciśnienia
- strefa kontrolowana gazociągu wysokiego ciśnienia
- złożo surowców ilastych ceramiki budowlanej KARLINO
- strefa, w której obowiązuje zakaz lokalizacji zabudowy mieszkaniowej w zabudowie zagrodowej oraz zabudowy mieszanej, w skład której wchodzi funkcja mieszkaniowa, związana z oddziaływaniem elektrowni wiatrowych
- R** tereny rolnicze
- KDZ** teren publicznej drogi zbiorczej
- KDD** teren publicznej drogi dojazdowej
- E** tereny infrastruktury technicznej - elektroenergetyka



STUDIO DZ Daniel Zalski
80-283 Gdańsk, ul. Potokowa 38, tel. 607 062 359 studio@studiodz.com.pl

MIEJSCOWY PLAN ZAGOSPODAROWANIA PRZESTRZENNEGO dla fragmentów obrębów geodezyjnych Pobocze Wielkie, Krukowo, Karścino, Chotyń, Kozia Góra, Kowańcz, Lubiechowo, 0001 Karlino, 0007 Karlino i 0008 Karlino	
ZLECENIODAWCA Burmistrz Karłina	WSPÓLPROJEKTANT WSPÓLPROJEKTANT
OPRACOWY PROJEKTANT	WSPÓLPROJEKTANT WSPÓLPROJEKTANT
ul. Wolności 10, 81-100 Toruń, tel. 51 73 10 000 PKO nr 0-110-0000	ul. Wolności 10, 81-100 Toruń, tel. 51 73 10 000 PKO nr 0-110-0000