


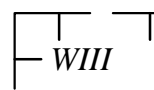

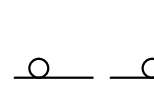




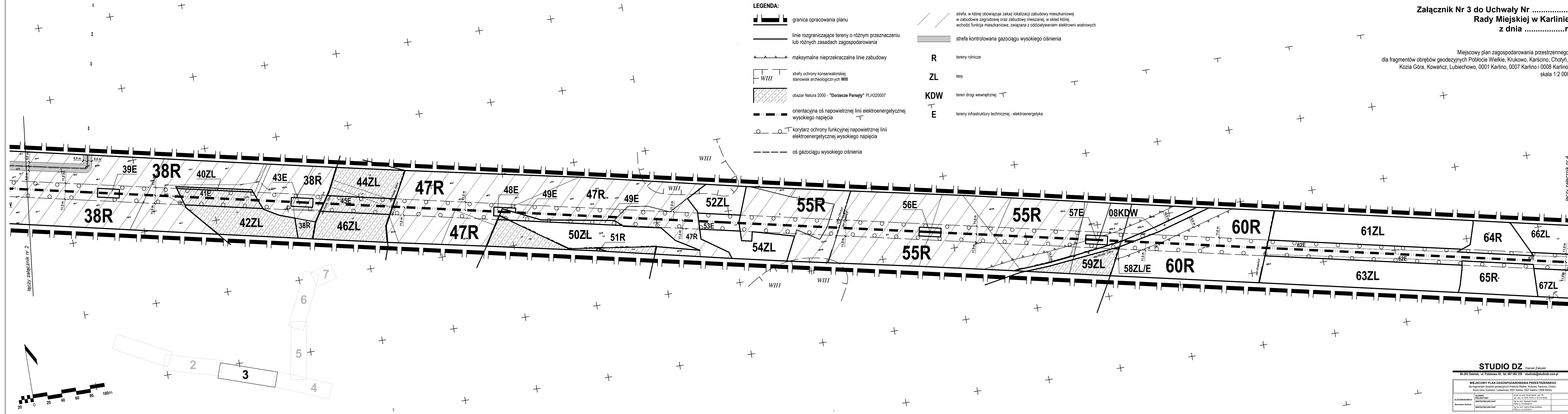


Miejscowy plan zagospodarowania przestrzennego
dla fragmentów obrębów geodezyjnych Poboście Wielkie, Krukowo, Karścino, Chotyń,
Kozia Góra, Kowańcz, Lubiechowo, 0001 Karlino, 0007 Karlino i 0008 Karlino
skala 1:2 000

LEGENDA:

-  granica opracowania planu
-  linie rozgraniczające tereny o różnym przeznaczeniu lub różnych zasadach zagospodarowania
-  maksymalne nieprzekraczalne linie zabudowy
-  strefy ochrony konserwatorskiej stanowisk archeologicznych WIII
-  obszar Natura 2000 - "Dorzecze Parsęty" PLH320007
-  orientacyjna oś napowietrznej linii elektroenergetycznej wysokiego napięcia
-  korytarz ochrony funkcyjnej napowietrznej linii elektroenergetycznej wysokiego napięcia
-  oś gazociągu wysokiego ciśnienia
-  strefa, w której obowiązuje zakaz lokalizacji zabudowy mieszkaniowej w zabudowie zagrodowej oraz zabudowy mieszanej, w skład której wchodzi funkcja mieszkaniowa, związana z oddziaływaniem elektrowni wiatrowych
-  strefa kontrolowana gazociągu wysokiego ciśnienia
- R** tereny rolnicze
- ZL** lasy
- KDW** teren drogi wewnętrznej
- E** tereny infrastruktury technicznej - elektroenergetyka



STUDIO DZ Daniel Zaluski
88-283 Gdańsk, ul. Potokowa 38, tel. 607 082 359 studio@studiodz.com.pl

MIEJSCOWY PLAN ZAGOSPODAROWANIA PRZESTRZENNEGO dla fragmentów obrębów geodezyjnych Poboście Wielkie, Krukowo, Karścino, Chotyń, Kozia Góra, Kowańcz, Lubiechowo, 0001 Karlino, 0007 Karlino i 0008 Karlino	
ZLECENIODAWCA Burmistrz Karliny	WSPÓLPROJEKTANT mgr inż. arch. Daniel Zaluski mgr inż. arch. Karolina Dąbka mgr inż. arch. Karolina Dąbka
PROJEKTANT mgr inż. arch. Daniel Zaluski	WSPÓLPROJEKTANT mgr inż. arch. Karolina Dąbka
WSPÓLPROJEKTANT mgr inż. arch. Karolina Dąbka	WSPÓLPROJEKTANT mgr inż. arch. Karolina Dąbka