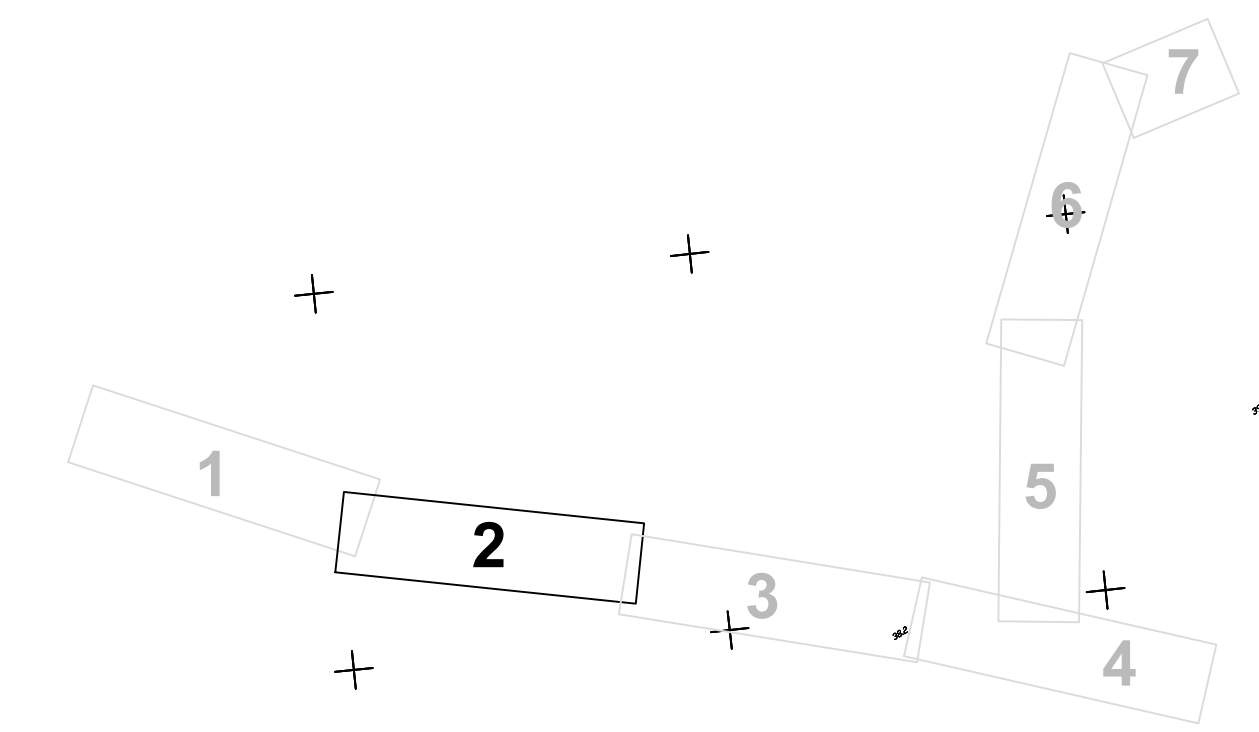
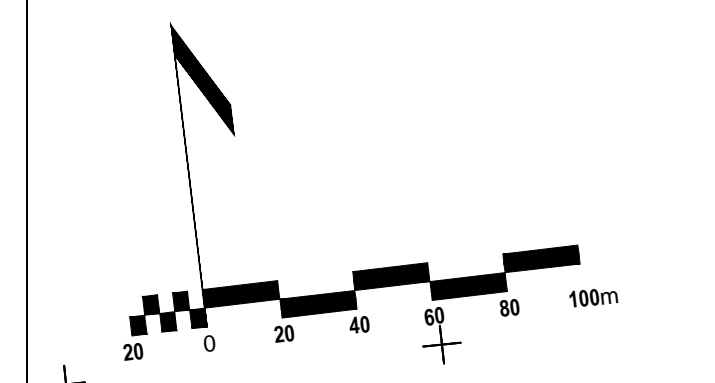
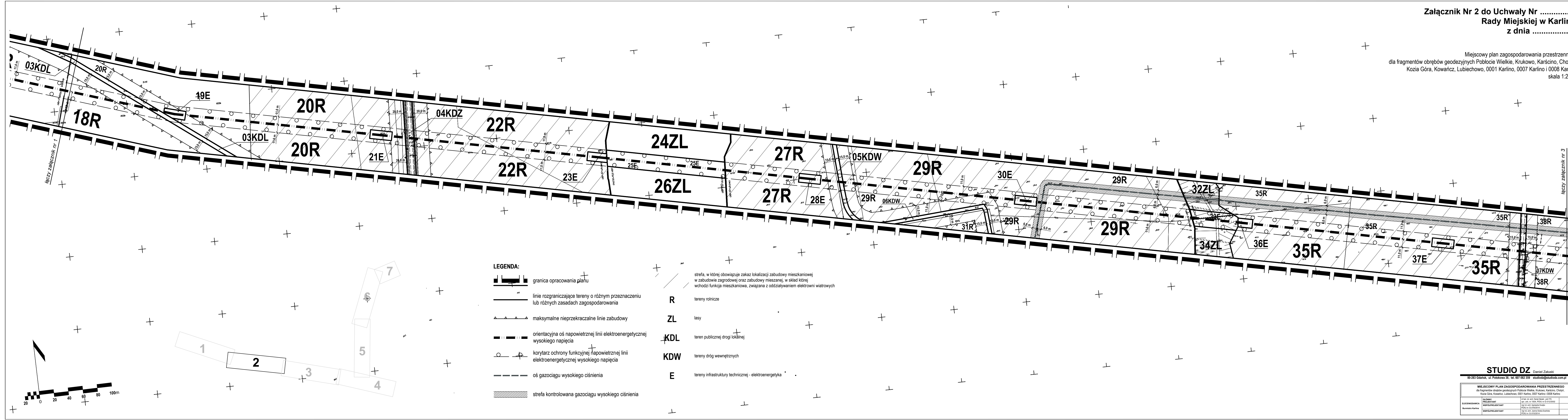


Miejscowy plan zagospodarowania przestrzennego
 dla fragmentów obrębów geodezyjnych Poblocie Wielkie, Krukowo, Karścino, Chotyń,
 Kozia Góra, Kowańcz, Lubiechowo, 0001 Karlino, 0007 Karlino i 0008 Karlino
 skala 1:2 000



LEGENDA:

- granica opracowania planu
- linie rozgraniczające tereny o różnym przeznaczeniu lub różnych zasadach zagospodarowania
- maksymalne nieprzekraczalne linie zabudowy
- orientacyjna oś napowietrznej linii elektroenergetycznej wysokiego napięcia
- korytarz ochrony funkcyjnej napowietrznej linii elektroenergetycznej wysokiego napięcia
- oś gazociągu wysokiego ciśnienia
- strefa kontrolowana gazociągu wysokiego ciśnienia
- R** tereny rolnicze
- ZL** lasy
- KDL** teren publicznej drogi lokalnej
- KDW** tereny dróg wewnętrznych
- E** tereny infrastruktury technicznej - elektroenergetyka

strefa, w której obowiązuje zakaz lokalizacji zabudowy mieszkaniowej w zabudowie zagrodowej oraz zabudowy mieszanej, w skład której wchodzi funkcja mieszkaniowa, związana z oddziaływaniami elektrowni wiatrowych

STUDIO DZ Daniel Zaluski
 88-283 Gdańsk, ul. Potokowa 38, tel. 607 882 339 studio@studiodz.com.pl

MIEJSCOWY PLAN ZAGOSPODAROWANIA PRZESTRZENNEGO dla fragmentów obrębów geodezyjnych Poblocie Wielkie, Krukowo, Karścino, Chotyń, Kozia Góra, Kowańcz, Lubiechowo, 0001 Karlino, 0007 Karlino i 0008 Karlino	
OPROJEKTOWAŁ Daniel Zaluski PEL nr 1504, PKOl nr 0-15120002	OPROJEKTOWAŁ Daniel Zaluski PEL nr 1504, PKOl nr 0-15120002
WSPROJEKTOWAŁ Daniel Zaluski PEL nr 1504, PKOl nr 0-15120002	WSPROJEKTOWAŁ Daniel Zaluski PEL nr 1504, PKOl nr 0-15120002
WSPROJEKTOWAŁ Daniel Zaluski PEL nr 1504, PKOl nr 0-15120002	WSPROJEKTOWAŁ Daniel Zaluski PEL nr 1504, PKOl nr 0-15120002