





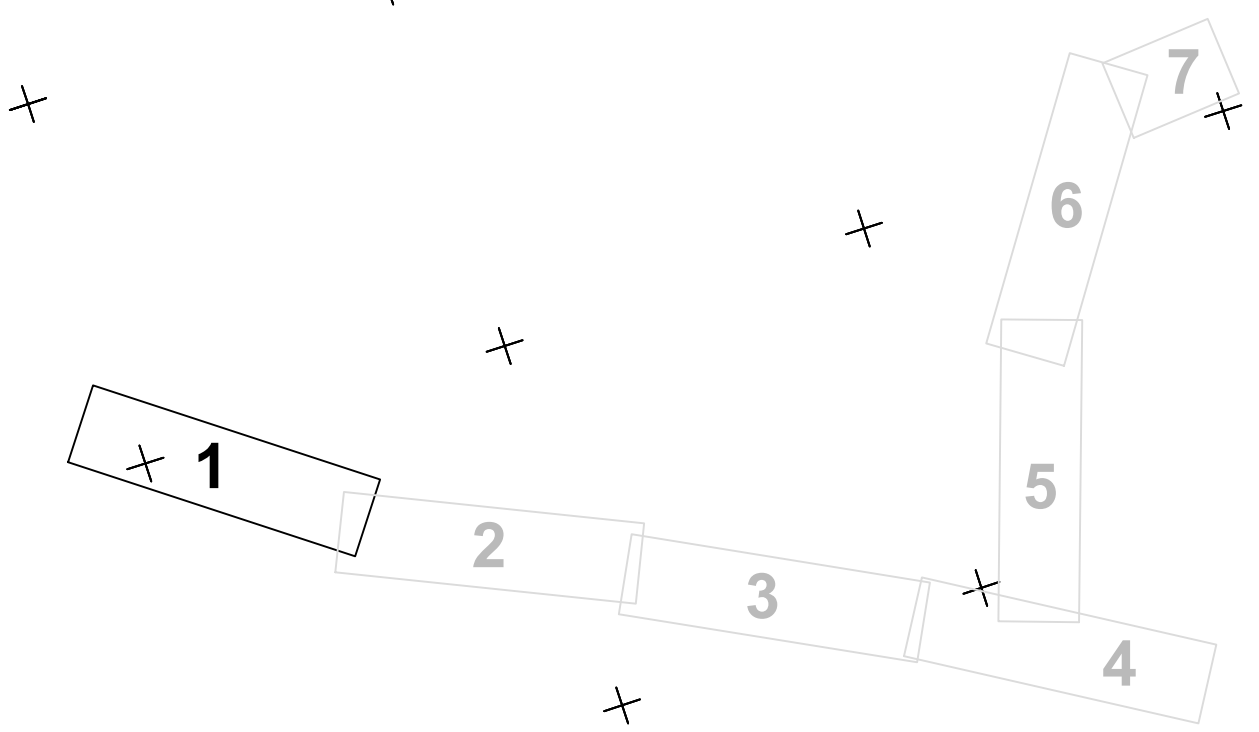
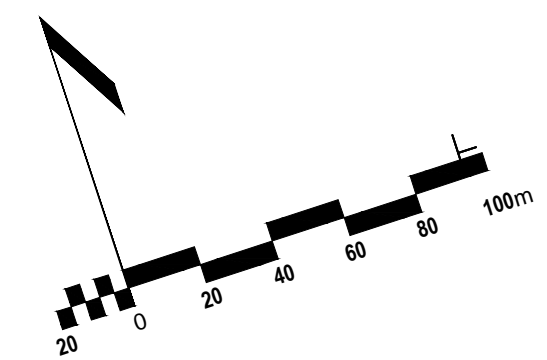
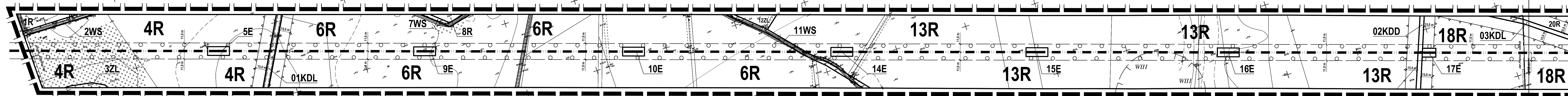


Miejscowy plan zagospodarowania przestrzennego
 dla fragmentów obrębów geodezyjnych Pobocze Wielkie, Krukowo, Karścino, Chotyń,
 Kozia Góra, Kowarcz, Lubiechowo, 0001 Karlino, 0007 Karlino i 0008 Karlino
 skala 1:2 000

- LEGENDA:**
-  granica opracowania planu
 -  linie rozgraniczające tereny o różnym przeznaczeniu lub różnych zasadach zagospodarowania
 -  maksymalne nieprzekraczalne linie zabudowy
 -  strefa ochrony konserwatorskiej stanowiska archeologicznego WIII
 -  orientacyjna oś napowietrznej linii elektroenergetycznej wysokiego napięcia
 -  korytarz ochrony funkcyjnej napowietrznej linii elektroenergetycznej wysokiego napięcia

- WS** tereny wód powierzchniowych śródlądowych
- R** tereny rolnicze
- ZL** lasy
- KDL** tereny publicznych dróg lokalnych
- KDD** teren publicznej drogi dojazdowej
- E** tereny infrastruktury technicznej - elektroenergetyka



Łączy załącznik nr 2

STUDIO DZ Daniel Zaluski
 80-283 Gdańsk, ul. Potokowa 38, tel. 607 082 359 studiodz@studiodz.com.pl

MIEJSCOWY PLAN ZAGOSPODAROWANIA PRZESTRZENNEGO dla fragmentów obrębów geodezyjnych Pobocze Wielkie, Krukowo, Karścino, Chotyń, Kozia Góra, Kowarcz, Lubiechowo, 0001 Karlino, 0007 Karlino i 0008 Karlino	
ZLECENIODAWCA Burmistrz Karliny	PROJEKTANT WSPÓLPROJEKTANT WSPÓLPROJEKTANT
	ul. Wolności 100, 81-100 Gdynia tel. 58 241 11 11 www.studiodz.com.pl NIP: 581-241-11-11 REGON: 141043002 KRS: 000000000000000000 Sąd Rejonowy dla M. St. Gdynia, XII KRS 000000000000000000 NIP: 581-241-11-11 REGON: 141043002 KRS: 000000000000000000