

**UCHWAŁA NR LXVIII/685/24
RADY MIEJSKIEJ W KARLINIE**

z dnia 29 marca 2024 r.

w sprawie przystąpienia do sporządzenia miejscowego planu zagospodarowania przestrzennego gminy Karlino w części obrębu geodezyjnego Poczernino, Syrkowice, Lubiechowo

Na podstawie art. 14 ust. 1, 2 i 4 oraz art. 27 ustawy z dnia 27 marca 2003 r. o planowaniu i zagospodarowaniu przestrzennym (Dz.U. z 2023 r. poz. 977 z późn. zm.) Rada Miejska w Karlinie uchwala, co następuje:

§ 1. Przystępuje się do sporządzenia miejscowego planu zagospodarowania przestrzennego gminy Karlino w części obrębu geodezyjnego Syrkowice, Lubiechowo.

§ 2. Przystępuje się do zmiany miejscowego planu zagospodarowania przestrzennego uchwalonego uchwałą Nr XLII/417/02 Rady Miejskiej w Karlinie z dnia 4 października 2002 r. w sprawie zmiany miejscowego planu ogólnego zagospodarowania przestrzennego gminy Karlino - obręb geodezyjny Poczernino - dla lokalizacji farmy elektrowni wiatrowych, w części obrębu geodezyjnego Poczernino.

§ 3. Granice obszaru objętego miejscowym planem zagospodarowania przestrzennego przedstawia załącznik do niniejszej uchwały, stanowiący jej integralną część.

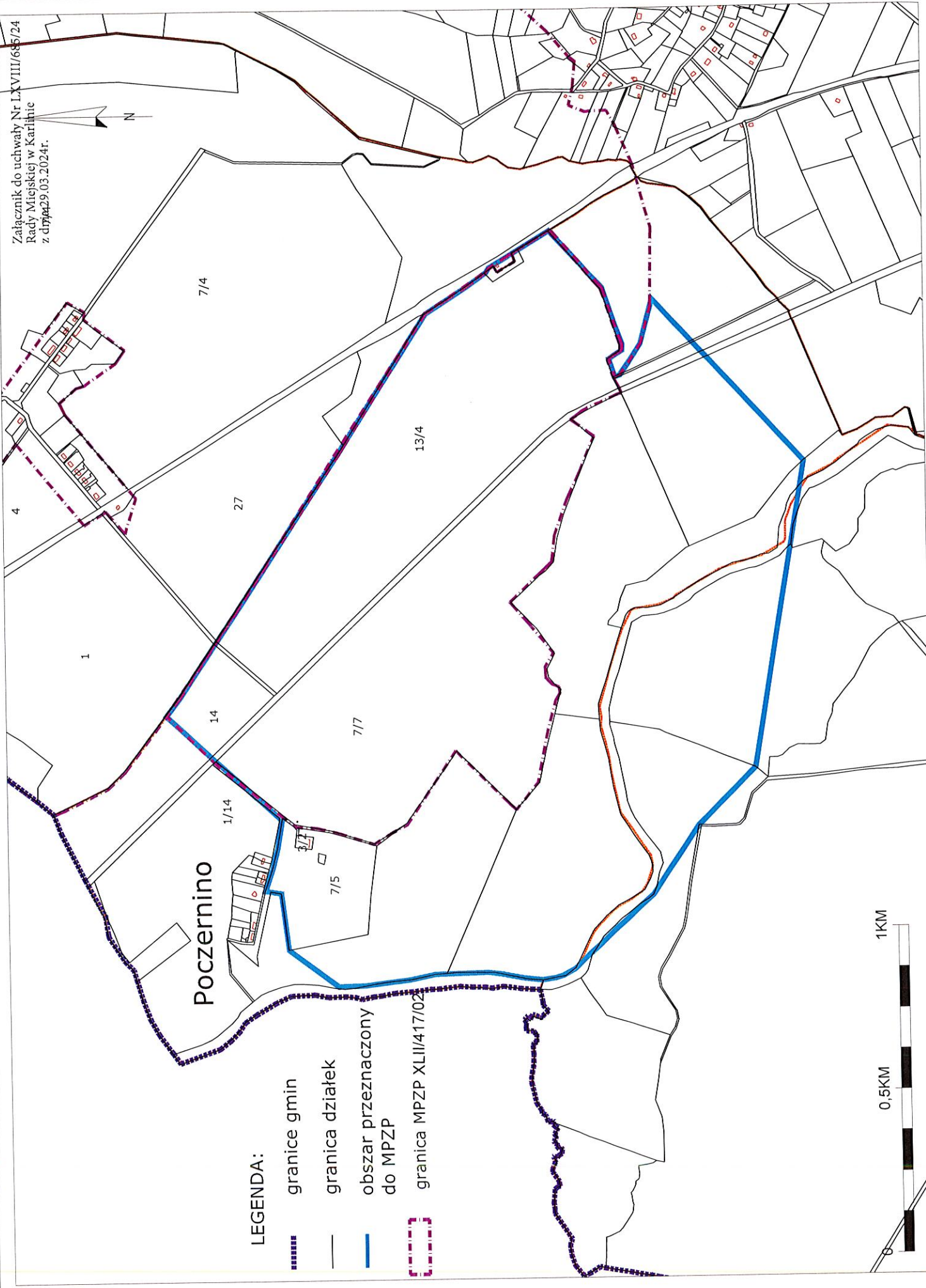
§ 4. Wykonanie uchwały powierza się Burmistrzowi Karlina.

§ 5. Uchwała wchodzi w życie z dniem podjęcia.







PRZEWODNICZĄCA
RADY MIEJSKIEJ
[Signature]
Beata Klepuszewska

Załącznik do uchwały Nr LXVIII/665/24
Rady Miejskiej w Karlinie
z dnia 29.03.2024r.



Poczernino

LEGENDA:

-  granice gmin
-  granica działek
-  obszar przeznaczony do MPZP
-  granica MPZP XLIII/417/02

