



PROGRAM REGIONALNY
NARODOWA STRATEGIA SPÓJNOŚCI



Urząd Marszałkowski Województwa
Zachodniopomorskiego

UNIA EUROPEJSKA
EUROPEJSKI FUNDUSZ
ROZWOJU REGIONALNEGO



Gmina Karlino
ul. Plac Jana Pawła II 6
78-230 Karlino
tel. (094) 3119548, 3119515, fax (094) 3119528
NIP 672-20335 136 REGON 330920475

Karlino, dnia 21.07.2011r.

GP.271.01.2011.RW

wg rozdzielnika

**tytuł projektu: „Budowa punktów do selektywnej zbiórki odpadów na terenie miasta
Karlino”**

Na podstawie art. 38 ust. 4 Ustawy z dnia 29 stycznia 2004r. Prawo Zamówień Publicznych (Dz. U. 2007 Nr 223 poz. 1655z późn. zm.) Urząd Miejski w Karlinie modyfikuje treść Specyfikacji Istotnych Warunków Zamówienia jak niżej.

1. Pkt 4.3. Przedmiot zamówienia obejmuje:

Przedmiotem zamówienia jest:

- a) wykonanie 26 nowych placów z kostki betonowej i 1 z kostki kamiennej granitowej wraz z wykonaniem ogrodzenia systemowego wraz z nasadzeniami;
- b) wykonanie 2 placów z kostki betonowej bez ogrodzeń i nasadzeń.
- c) ogrodzenie wraz z nasadzeniami 3 istniejących placów
- d) poszerzenie jednego istniejącego placu

Podłoże pod plac powinno być odpowiednio wyprofilowane (podniesiony lub obniżony teren przeznaczony pod plac - zgodnie z obecną wysokością przyległej nawierzchni). Plac musi być wykonany z kostki betonowej o gr. 6 cm, ułożonej na podsypce cementowo-piaskowej o gr. 5,0 cm po zagęszczeniu oraz ograniczony obrzeżem betonowym o wymiarze 20,0 cm x 6,0 cm i ustawionym na podsypce cementowo-piaskowej o gr. 5,0 cm. Wymiary wszystkich nowych placów oraz dodatkowe roboty określone zostały w załączniku nr 8. Ogrodzenie panelowe o wysokości 1,8m wykonać zgodnie z załącznikiem nr 6A do SIWZ

Nasadzenia wokół przedmiotowego terenu należy wykonać z wiciokrzewów Henry'ego (*Lonicera Henry*) oraz wiciokrzewów japońskich (*Lonicera Japonica Aureoreticulata*) o wysokości nie mniejszej niż 50cm, sadzonych naprzemiennie (zgodnie z załącznikiem graficznym – Załącznik Nr 11). Rośliny należy sadzić w dołkach o średnicy kilkukrotnie większej niż pojemnik, wrzucając na dno łopatę kompostu lub obornika. Sadzonki należy umieścić w dołkach 5-10cm głębiej niż rosły w doniczkach. Wiciokrzewy sadzić w odstępach 1m od siebie i 30cm od ogrodzenia.

Przestrzeń wokół korzeni okryć warstwą kory. Obsypanie korą ma obejmować szerokość 1 m i obejmować wszystkie nasadzenia. Bezpośrednio po sadzeniu krzewy należy obficie podlać, dzięki czemu łatwiej się przyjmą.

2. Pkt 7 podpkt 7.2.

Zamawiający wymaga udzielenia 60 miesięcznej gwarancji obejmującej całość przedmiotu zamówienia. Ponadto wymaga pielęgnacji nasadzeń w okresie 12 miesięcy od dnia odbioru technicznego robót.

3. Załącznik nr 1 OFERTA

Do oferty należy dołączyć harmonogram rzeczowo – finansowy (załącznik A do oferty).

4. Załącznik nr 5 Wzór umowy

Zamawiający we wzorze umowy dodał dodatkowy punkt 24) w § 4 ust. 1.

Burmistrz

Waldemar Miśko

Harmonogram rzeczowo - finansowy

| Nr placu | Nr działki | Zmiana nr działki na działkę nr | ulica | wymiary placu [m] | utwardzenie terenu (cena brutto) | poręba (cena brutto) | nasadzenia (cena brutto) | roboty dodatkowe | roboty dodatkowe (cena brutto) |
|---|------------|---------------------------------|--|-------------------|----------------------------------|----------------------|--------------------------|---|--------------------------------|
| 1 | 2/5 | - | ul. Kościuski (wioska SOS) | 2 x 5 x 2,5 x 3 | | | | | |
| 2 | 8/7 | - | ul. Leśna | 2 x 5 | | | | | |
| 3 | 14/10 | - | ul. Spokojna | 5 x 5 | | | | rozbiora istniejącego obiektu płyt betonowych, wywózki betonu i teren należy wykarzować | |
| 4 | 16 | - | ul. Kolejowa | 5 x 2 | | | | | |
| 5 | 19/10 | - | ul. Walki Młodych | 3 x 8 | | | | | |
| 6 | 47/81 | - | ul. Skonieczna | 2 x 5 | | | | | |
| 7 | 53/3 | 54/9 | ul. Nadbrzeźna (przystanek) | 2 x 5 | | | | | |
| 8 | 85/2 | 111 | ul. Odrzeżel | 2 x 5 | | | | droga dojazdowa do placu 25m2 utwardzoną kruszywem | |
| 9 | 102 | 104 | ul. Moniuszki | 2 x 5 | | | | | |
| 10 | 129 | - | ul. Odrzeżel | 2 x 8 | | | | | |
| 11 | 132 | - | ul. Moniuszki (amfiteatr) | 2 x 5 | | | | przesawić kosa na śmieci w kierunku znaku | |
| 12 | 143 | 31/15 | ul. Dworcowa | 2 x 5 | | | | | |
| 13 | 145/1 | - | ul. Żwirki | 2 x 5 | | | | | |
| 14 | 156/1 | 156/5 | ul. Żwirki | 2 x 8 | | | | na dl placu (8m) wymienić trawę | |
| 15 | 159 | 163/1 | skrzyżowanie ul. Traugutta i Ks. Brzózki | 4 x 3,5 | | | | rozbiora stupa opistożeniowego | |
| 16 | 162/3 | 163/1 | ul. Traugutta (szkoła podstawowa) | 2 x 7 | | | | | |
| 17 | 167 | - | ul. Spichrzowa | 3,5 x 4 | | | | | |
| 18 | 179/16 | - | ul. Szymonowskiego | 5 x 5 | | | | rozbiora istniejącego obiektu, skucie betonu, ułożenie asfaltu, wywarwienie chodnika | |
| 19 | 185/1 | - | ul. Szczecińska | 2 x 5 | | | | | |
| 20 | 209/3 | 202 | ul. Szczecińska | 4 x 3,5 | | | | | |
| 21 | 236/4 | - | ul. Waryńskiego | 2 x 5 | | | | w miejscu nasadzeń wymienić grunt na nowy | |
| 22 | 250 | - | ul. Koszalińska (naprzeciwko poczty) | 2 x 8 | | | | | |
| 23 | 413/1 | - | ul. Przyjebni | 2 x 5 | | | | murak oporowy wys. min. 50cm i dl. 5m | |
| 24 | 413/8 | 413/12 | ul. Wywołania | 2 x 5 | | | | | |
| 25 | 424/2 | - | ul. 4 Marca (za blokiem nr 4) | 4 x 4 | | | | | |
| 26 | 540 | 491 | ul. Kościuski (stadion) | 4 x 3,5 | | | | | |
| 27 | 426/2 | - | ul. 4 Marca 3 | 5 x 6 | | | | skucie betonu, zasianie trawy | |
| 28 | 2/3 | - | ogródki działkowe | 2 x 5 | | | | | |
| 29 | 489 | - | cementarz (parking przy garażach) | 2 x 7 | | | | | |
| 30 | 142/8 | 138 | ul. Piłkarska | 0,5 x 4 | | | | | |
| 31 | 210/2 | - | ul. Pełki | 5 x 8 | | | | | |
| 32 | 223/6 | - | ul. Wojska Polskiego | 2 | | | | | |
| 33 | 213/1 | - | ul. Pełki | - | | | | | |
| RAZEM | | | | | | | | | |
| Razem obsługa geodezyjna (wytyczenie działek + wykonanie map geodezyjnych powyższych) | | | | | | | | | |

* należy wypełnić wyłącznie białe pola



**INFRASTRUKTURA
I ŚRODOWISKO**
NARODOWA STRATEGIA SPÓJNOŚCI



POWIAT
SZCZECINECKI

UNIA EUROPEJSKA
FUNDUSZ SPÓJNOŚCI



Załącznik nr 5

UMOWA NR - WZÓR

Dnia w Karlinie pomiędzy:

Gminą Karlino, z siedzibą w Karlinie przy ul. Plac Jana Pawła II 6, reprezentowaną przez Waldemara Miśko – Burmistrza Karlina przy Kontrasygnacie Skarbnika Gminy zwaną w dalszej treści umowy "Zamawiającym"

a

....., z siedzibą w,
reprezentowaną przez osobę:

.....

zwaną w dalszej treści umowy „Wykonawcą”,

w rezultacie dokonania przez Zamawiającego wyboru oferty Wykonawcy złożonej w postępowaniu o udzielenie zamówienia publicznego prowadzonym zgodnie z przepisami ustawy z dnia 29 stycznia 2004 r. Prawo zamówień publicznych (tekst jedn. Dz. U. z 2010 r. Nr 113, poz. 759 z późn. zm. – dalej „PZP”) w trybie przetargu nieograniczonego pn. „Budowa punktów do selektywnej zbiórki odpadów na terenie miasta Karlino ” (dalej: ”Przetarg”) została zawarta umowa następującej treści:

§ 1

1. Przedmiotem Umowy jest wykonanie robót budowlanych polegających na budowie punktów do selektywnej zbiórki odpadów na terenie miasta Karlino.
2. Szczegółowy zakres robót został opisany w Specyfikacji istotnych warunków zamówienia i załącznikach do niej stanowiącej załącznik nr 1 do Umowy.
3. Wykonawca zobowiązuje się do wykonania Przedmiotu Umowy zgodnie z ze złożoną ofertą stanowiącą załącznik nr 2 do Umowy, obowiązującymi przepisami, wymogami

technicznymi i a także na warunkach określonych w SIWZ i w umowie oraz oddania Przedmiotu Umowy Zamawiającemu w terminie w niej wskazanym.

4. Wykonawca oświadcza, że posiada kwalifikacje, wiedzę i doświadczenie niezbędne do prawidłowego i terminowego wykonania przedmiotu umowy.
5. Wykonawca oświadcza, że zapoznał się z dokumentacją przetargową i uznaje ją za kompletną i za podstawę do realizacji przedmiotu niniejszej umowy.
6. Wszystkie dokumenty opisujące Przedmiot umowy, wskazane w ust.-2, Strony będą traktować jako wzajemnie uzupełniające się w tym znaczeniu, iż w przypadku stwierdzenia w nich jakichkolwiek wieloznaczności lub rozbieżności Strony nie mogą z powołaniem się na tą okoliczność ograniczyć zakresu zobowiązania, ani zakresu należytej staranności.

§ 2

Termin wykonania przedmiotu umowy: 60 dni od dnia przekazania placu budowy.

§ 3

Poza innymi obowiązkami wynikającymi z Umowy do obowiązków Zamawiającego należy:

- 1) Wprowadzenie i protokolarnie przekazanie Wykonawcy placu budowy w terminie do 3 dni licząc od dnia podpisania umowy;
- 2) Zapewnienie na swój koszt nadzoru inwestorskiego;
- 3) Przekazanie kompletu dokumentacji projektowej w terminie 3 dni od daty podpisania niniejszej umowy;
- 4) Sprawdzenie w terminie 3 dni licząc od daty zgłoszenia ilości i jakości robót podlegających zakryciu;
- 5) Odebranie przedmiotu Umowy po sprawdzeniu jego należytego wykonania;
- 6) Terminowa zapłata wynagrodzenia za wykonane i odebrane prace.

§ 4

1. Poza innymi obowiązkami wynikającymi z Umowy do obowiązków Wykonawcy należy:

- 1) Przejęcie placu budowy od Zamawiającego;

- 2) Przejęcie, organizacja, wykonanie, zabezpieczenie zaplecza i placu budowy wraz z doprowadzeniem energii elektrycznej, wody i innych mediów oraz ochrona zaplecza i placu budowy;
- 3) Prowadzenie robót zgodnie z przepisami BHP, p.poż. i Ochrony Środowiska;
- 4) Ponoszenie kosztów związanych z zużyciem energii elektrycznej, wody oraz opomiarowanie w trakcie realizacji zamówienia;
- 5) Terminowa realizacja przedmiotu umowy przez osoby posiadające stosowne kwalifikacje zawodowe i uprawnienia budowlane;
- 6) Skompletowanie wszystkich wyników badań, pomiarów- świadectw jakości, certyfikatów oraz kart gwarancyjnych przed zgłoszeniem robót do odbioru;
- 7) Wykonanie i dostarczenie na własny koszt w terminie do 5 dni przed terminem odbioru projektów powykonawczych, z zaznaczeniem ewentualnych zmian w stosunku do projektu, schematów, instrukcji, w tym bhp i p.poż. – 2 egzemplarze;
- 8) Na życzenie Zamawiającego dostarczenie kosztorysu ofertowego na wykonywane przez Wykonawcę prace zgodnie z przedstawioną ofertą przetargową;
- 9) Wykonanie przedmiotu umowy z materiałów odpowiadających wymaganiom określonym w ustawie - Prawo budowlane, okazanie, na każde żądanie Zamawiającego lub Inspektora nadzoru inwestorskiego, certyfikatów zgodności z polską normą lub aprobatą techniczną każdego używanego na budowie wyrobu;
- 10) Zagospodarowanie odpadów, powstałych w wyniku realizacji zamówienia, w sposób przewidziany obowiązującymi przepisami prawa;
- 11) Ubezpieczenie na własny koszt budowy i robót z tytułu szkód, które mogą zaistnieć w związku z określonymi zdarzeniami losowymi oraz od odpowiedzialności cywilnej od chwili przejęcia placu budowy do czasu przekazania przedmiotu umowy do eksploatacji;
- 12) Przeprowadzenie wszelkich wymaganych przepisami prób, sprawdzeń i odbiorów, koniecznych do uzyskania odbioru robót,
- 13) Dbanie o porządek na terenie robót oraz utrzymywanie terenu robót w należyтым stanie i porządku oraz w stanie wolnym od przeszkód komunikacyjnych;
- 14) Uporządkowanie terenu budowy po zakończeniu robót, zaplecza budowy, jak również terenów sąsiadujących zajętych lub użytkowanych przez Wykonawcę w tym dokonania na własny koszt renowacji zniszczonych lub uszkodzonych

w wyniku prowadzonych prac obiektów, fragmentów terenu dróg, nawierzchni lub instalacji;

- 15) Usunięcie wszelkich wad i usterek stwierdzonych przez nadzór inwestorski w trakcie trwania umowy oraz w okresie gwarancyjnym;
 - 16) Zgłaszanie inspektorom nadzoru inwestorskiego terminów zakończenia robót podlegających zakryciu oraz robót zanikających. O ile Wykonawca nie dopełni tego obowiązku jest zobowiązany odkryć roboty lub wykonać odpowiednie odkrycia, otwory niezbędne do zbadania wykonanych robót, a następnie przywrócić je do stanu poprzedniego na własny koszt.
 - 17) Informowanie Zamawiającego o zagrożeniach, które mogą mieć wpływ na tok realizacji inwestycji, jakość robót, opóźnienie planowanej daty zakończenia budowy oraz do współdziałania z Zamawiającym przy opracowywaniu przedsięwzięć zapobiegających zagrożeniom;
 - 18) Pełnienie funkcji koordynacyjnych i nadzorczych w stosunku do robót realizowanych przez podwykonawców.
 - 19) Oznakowanie placu budowy.
 - 20) Ochrona istniejących obiektów naziemnych oraz urządzeń uzbrojenia podziemnego, a w przypadku ich odkrycia zabezpieczenie przed uszkodzeniem i utrzymanie w należyтым stanie technicznym.
 - 21) Utrzymanie terenu robót w należyтым stanie i porządku oraz w stanie wolnym od przeszkód komunikacyjnych.
 - 22) Zgłoszenie rozpoczęcia robót budowlanych we właściwym organie jednostki samorządu terytorialnego.
 - 23) Wykonanie map geodezyjnych powykonawczych.
 - 24) Zamawiający wymaga pielęgnacji nasadzeń w okresie 12 miesięcy od dnia odbioru technicznego robót.
2. Obowiązki Wykonawcy określone w ust. 1 zostaną wykonane jego staraniem i na jego koszt.

§ 5

1. Za wykonanie przedmiotu Umowy, określonego w § 1 niniejszej Umowy, Strony ustalają wynagrodzenie ryczałtowe (w znaczeniu i ze skutkami wynikającymi z art. 632 Kodeksu Cywilnego) w wysokości złotych brutto

(słownie:.....). Powyższa cena zawiera podatek VAT.

2. Wynagrodzenie ryczałtowe, o którym mowa w ust. 1, zostało określone na podstawie Specyfikacji istotnych warunków zamówienia i jej załączników i obejmuje wszelkie koszty związane z realizacją przedmiotu umowy.
3. Wykonawca oświadcza, że jest podatnikiem podatku VAT, uprawnionym do wystawienia faktury VAT.
4. Zamawiający za wykonanie Przedmiotu Umowy dokona jednorazowej płatności na podstawie prawidłowo wystawionej i doręczonej Zamawiającemu faktury VAT.
5. Podstawą wystawienia faktury VAT będzie sporządzony przez Wykonawcę i podpisany przez Inspektora Nadzoru Inwestorskiego oraz przez Zamawiającego protokół odbioru końcowego robót, sporządzony po przeprowadzeniu odbioru końcowego robót, o którym mowa w § 8 umowy.
6. **Płatność będzie dokonana przelewem na wskazany przez Wykonawcę rachunek bankowy, w terminie do 30 marca 2012r.**
7. Fakturę VAT należy wystawić na: Gmina Karlino, ul. Plac Jana Pawła II 6, 78-230 Karlino, NIP: 672-20-35-436.
8. W przypadku stwierdzenia jakichkolwiek uchybień w doręczonej fakturze VAT, termin zapłaty wynagrodzenia ulega przedłużeniu o okres, w którym Wykonawca usunie stwierdzone uchybienia.

§ 6

1. Wykonawca zgłosi Zamawiającemu gotowość do odbioru końcowego, pisemnie bezpośrednio w siedzibie Zamawiającego.
2. Podstawą zgłoszenia przez Wykonawcę gotowości do odbioru końcowego, będzie faktyczne wykonanie robót, potwierdzone przez Inspektora nadzoru inwestorskiego.
3. Wraz ze zgłoszeniem do odbioru końcowego Wykonawca przekaze Zamawiającemu dokumenty wynikające z przepisów ustawy – Prawo Budowlane. Niedostarczenie wyżej wymienionych dokumentów przed rozpoczęciem czynności odbiorowych skutkuje odstąpieniem Zamawiającego od odbioru robót z winy Wykonawcy.
4. Zamawiający wyznaczy i rozpocznie czynności odbioru końcowego w terminie 7 dni roboczych od daty zawiadomienia go o osiągnięciu gotowości do odbioru końcowego.

5. Dokumentem stwierdzającym wykonanie przedmiotu umowy jest protokół końcowego odbioru przedmiotu umowy, sporządzony komisyjnie w terminie 14 dni od daty otrzymania przez Zamawiającego pisemnego zawiadomienia o wykonaniu przedmiotu umowy.
6. W przypadku stwierdzenia w trakcie odbioru wad lub usterek, Zamawiający odmówi odbioru do czasu ich usunięcia a Wykonawca usunie je na własny koszt w terminie wyznaczonym przez Zamawiającego, w terminie nie dłuższym niż 14 dni.
7. W razie nie usunięcia w ustalonym terminie przez Wykonawcę wad i usterek stwierdzonych przy odbiorze końcowym, w okresie gwarancji jakości i rękojmi za wady oraz przy przeglądzie gwarancyjnym przeprowadzanym co 12 miesięcy, Zamawiający jest upoważniony do ich usunięcia na koszt Wykonawcy.
8. Zamawiający nie ponosi odpowiedzialności za mienie Wykonawcy zgromadzone na terenie prowadzonych robót.
9. Zamawiający nie ponosi odpowiedzialności za szkody wyrządzone osobom trzecim podczas lub w związku z wykonaniem przedmiotu umowy przez Wykonawcę.
10. W przypadku powstania sporu w związku z ww. szkodami, Wykonawca zobowiązuje się pokryć szkody wobec osób trzecich.

§ 7

1. Strony potwierdzają, że przed zawarciem umowy Wykonawca wniósł zabezpieczenie należytego wykonania umowy w wysokości zł (słownie: złotych) w formie.....
2. Zabezpieczenie należytego wykonania umowy zostanie zwrócone Wykonawcy w następujących terminach:
 - 1) 70% wysokości zabezpieczenia – w ciągu 30 dni od dnia podpisania protokołu odbioru końcowego,
 - 2) 30% wysokości zabezpieczenia – w ciągu 15 dni od upływu okresu rękojmi za wady.
3. Zamawiający wstrzyma się ze zwrotem części zabezpieczenia należytego wykonania umowy, o której mowa w ust. 2 pkt 1, w przypadku, kiedy Wykonawca nie usunął w terminie stwierdzonych w trakcie odbioru wad lub jest w trakcie usuwania tych wad.
4. Okres gwarancji ulega wydłużeniu o czas potrzebny na usunięcie wad.

§ 8

1. W razie niewykonania lub nienależytego wykonania umowy Wykonawca jest obowiązany do zapłaty kary umownej w wysokości:
 - 1) za zwłokę w przekazaniu Zamawiającemu przedmiotu umowy w wysokości 0,2% łącznego wynagrodzenia ryczałtowego brutto o którym mowa w § 5 ust. 1, za każdy dzień zwłoki licząc od następnego dnia po upływie terminu umownego.
 - 2) za zwłokę w usunięciu wad stwierdzonych przy odbiorze lub w okresie gwarancji w wysokości 0,2% łącznego wynagrodzenia ryczałtowego brutto o którym mowa w § 5 ust. 1, za każdy dzień zwłoki liczony od dnia wyznaczonego na usunięcie wad.
 - 3) za odstąpienie od umowy przez Zamawiającego z przyczyn leżących po stronie Wykonawcy w wysokości 10% łącznego wynagrodzenia ryczałtowego brutto o którym mowa w § 5 ust. 1.
2. Jeżeli kara umowna nie pokryje poniesionej szkody Zamawiający może dochodzić odszkodowania uzupełniającego na zasadach określonych w Kodeksie Cywilnym.
3. Zamawiający zastrzega możliwość potrącenia kar umownych z wynagrodzenia Wykonawcy.
4. Wykonawca, bez zgody Zamawiającego, nie może zbyć na rzecz osób trzecich wierzytelności powstałych w wyniku realizacji niniejszej umowy.

§ 9

1. Zamawiającemu przysługuje prawo odstąpienia od umowy w sytuacji, gdy:
 - 1) Wykonawca nie rozpoczął robót bez uzasadnionych przyczyn oraz nie kontynuuje ich przez okres co najmniej 30 dni pomimo wezwania Zamawiającego złożonego na piśmie;
 - 2) Wykonawca przerwał realizację robót bez uzasadnionych przyczyn i przerwa ta trwa dłużej niż 30 dni;
 - 3) Termin realizacji robót zostanie przekroczony bez uzasadnionych przyczyn przez Wykonawcę o co najmniej 30 dni w stosunku do terminu zakończenia prac określonego w zamówieniu;
 - 4) Wykonawca naruszy w sposób rażący obowiązujące ustawy i normy w zakresie budownictwa;

- 5) Wykonawca realizuje roboty przewidziane niniejszą umową w sposób niezgodny z niniejszą umową, dokumentacją projektową, specyfikacjami technicznymi lub wskazaniami Zamawiającego;
- 6) Wykonawca zawarł umowę z podwykonawcą bez zgody Zamawiającego.
- 7) Zajądą okoliczności uzasadniające ogłoszenie upadłości.2. Odstąpienie od umowy, o którym mowa w ust. 1, powinno nastąpić w formie pisemnej pod rygorem nieważności.

§ 10

1. Wykonawca może zlecić, zgodnie z ofertą Wykonawcy, wykonanie części robót lub usług podwykonawcom pod warunkiem zachowania zasad określonych w art. 647¹ Kodeksu cywilnego.
2. Wykonawca oświadcza, że następujące roboty budowlane zostaną wykonane:
 - 1) przez podwykonawców
 - 2) pozostałe roboty zostaną wykonane przez Wykonawcę.
3. Zamawiający może zażądać od Wykonawcy przedstawienia dokumentów potwierdzających kwalifikacje podwykonawcy. Zamawiający wyznacza termin na dostarczenie powyższych dokumentów, termin ten jednak nie może być krótszy niż 3 dni.
4. Zamawiający w terminie 14 dni od otrzymania wniosku może zgłosić sprzeciw lub zastrzeżenia i żądać zmiany wskazanego podwykonawcy z podaniem uzasadnienia.
5. Umowa pomiędzy Wykonawcą a podwykonawcą powinna być zawarta w formie pisemnej pod rygorem nieważności.
6. Wykonanie prac w podwykonawstwie nie zwalnia Wykonawcy z odpowiedzialności za wykonanie obowiązków wynikających z umowy i obowiązujących przepisów prawa. Wykonawca odpowiada za działania i zaniechania podwykonawców jak za własne.

§ 11

1. Wykonawca udziela Zamawiającemu gwarancji jakości całości wykonania przedmiotu umowy na okres 60 miesięcy od dnia podpisania protokołu końcowego odbioru robót.
2. W okresie gwarancji jakości Wykonawca zobowiązuje się do bezpłatnego usunięcia wad i usterek w terminie 7 dni licząc od daty pisemnego powiadomienia przez Zamawiającego. W przypadku, jeżeli usunięcie wad i usterek wymaga dłuższego czasu,

co jest uzasadnione technicznie, Zamawiający wyznacza dłuższy termin usuwania wad i usterek.

3. Zamawiający ma prawo dochodzić uprawnień z tytułu rękojmi za wady, niezależnie od uprawnień wynikających z gwarancji jakości.
4. Wykonawca udziela Zamawiającemu rękojmi za wady na okres równy udzielonej gwarancji jakości.
5. Wykonawca odpowiada za wady w wykonaniu przedmiotu umowy również po okresie gwarancji jakości, jeżeli Zamawiający zawiadomi Wykonawcę o wadzie przed upływem okresu gwarancji jakości.
6. Jeżeli Wykonawca nie usunie wad w terminie 14 dni od daty wyznaczonej przez Zamawiającego na ich usunięcie, to Zamawiający może zlecić usunięcie wad stronie trzeciej na koszt Wykonawcy. W tym przypadku koszty usuwania wad będą pokrywane w pierwszej kolejności z zatrzymanej kwoty będącej zabezpieczeniem należytego wykonania umowy.

§ 12

1. Zmiany Umowy będą mogły być wprowadzane w związku z zaistnieniem okoliczności, których wystąpienia Strony nie przewidywały w chwili zawierania Umowy. Okoliczności te nie mogą być wywołane przez którąkolwiek ze Stron, ani nie mogą być przez Strony zawinione i muszą wywoływać ten skutek, iż (i) Umowa nie może być wykonana wedle pierwotnej treści, w szczególności z uwagi na rażącą stratę grożącą Stronom bądź jednej ze Stron lub niemożność osiągnięcia celu Umowy albo też (ii) wykonanie Umowy będzie istotnie utrudnione dla jednej bądź obu jej Stron. Okoliczności powyższe odnosić się mogą w szczególności do:
 - wystąpienia zmian stanu prawnego, w tym w szczególności przepisów podatkowych i z zakresu ochrony środowiska,
 - działań i zaniechań organów władzy publicznej, w tym zmiany urzędowych interpretacji przepisów dot. realizacji i finansowania Przedmiotu Umowy,
 - działań i zaniechań instytucji polskich bądź Unii Europejskiej zaangażowanych w realizację, kontrolę lub finansowanie zamówienia,
 - gwałtownej dekoniunktury, kryzysów finansowych w skali ponadpaństwowej,
 - powszechnej niedostępności surowców bądź materiałów,

- konieczności uwzględnienia wpływu ewentualnych prac dodatkowych i zamiennych na realizację przedmiotu umowy,
 - warunków atmosferycznych i klimatycznych uniemożliwiających realizację Przedmiotu Umowy w stopniu większym niż można byłoby to racjonalnie przewidywać,
 - klęsk żywiołowych i ekologicznych oraz siły wyższej,
 - nieprzewidywalnymi warunkami gruntowymi (w tym w szczególności kolizjami z sieciami i obiektami podziemnymi nieujętych na mapach zasadniczych z państwowego zasobu geodezyjno – kartograficznego, warunkami geologicznymi nieopisanymi w dokumentacji projektowej, których nie dało się przewidzieć pomimo dochowania należytej staranności).
2. W sytuacjach określonych w ust. 1. Strony, mając na uwadze poszanowanie wzajemnych interesów, zasady równości Stron oraz ekwiwalentności świadczeń i przede wszystkim zgodny zamiar wykonania Przedmiotu Umowy, określą w niezbędnym zakresie wpływ powyższych okoliczności na dotychczasowe prawa i obowiązki.
3. Niezależnie od postanowień ust. 1 i 2, Strony dopuszczają możliwość
- 1) zmian redakcyjnych Umowy oraz
 - 2) zmian będących następstwem sukcesji uniwersalnej albo przejęcia z mocy prawa pełni praw i obowiązków dotyczących którejkolwiek ze Stron,
 - 3) zmian danych Stron ujawnionych w rejestrach publicznych, jak również
 - 4) zmian korzystnych z punktu widzenia realizacji przedmiotu umowy, w szczególności przyspieszających realizację, obniżających koszt ponoszony przez Zamawiającego na wykonanie, utrzymanie lub użytkowanie przedmiotu umowy bądź zwiększających użyteczność przedmiotu umowy.

W takiej sytuacji, Strony wprowadzą do Umowy stosowne zmiany weryfikujące redakcyjne dotychczasowe brzmienie umowy bądź wskazujące nowe dane wynikające ze zmian w rejestrach publicznych albo też, kierując się poszanowaniem wzajemnych interesów, zasadą równości Stron oraz ekwiwalentności świadczeń i przede wszystkim zgodnym zamiarem wykonania przedmiotu umowy, określą zmiany korzystne z punktu widzenia realizacji Przedmiotu Umowy.

4. Wszelkie zmiany wprowadzane do Umowy dokonywane będą z poszanowaniem obowiązków wynikających z obowiązującego prawa, w tym w szczególności art. 140 ust. 3 ustawy z dnia 29 stycznia 2004 r. - Prawo zamówień publicznych (tekst jedn. Dz. U. z 2010 r. Nr 113, poz. 759) oraz zasad ogólnych rządzących tą ustawą.

§ 13

1. Wszelkie spory, mogące wyniknąć z tytułu niniejszej umowy, będą rozstrzygane przez sąd właściwy miejscowo dla siedziby Zamawiającego.
2. W sprawach nieuregulowanych niniejszą umową stosuje się przepisy ustaw: Prawo zamówień publicznych, Prawo budowlane oraz Kodeksu cywilnego.

§ 14

Umowę sporządzono w czterech jednobrzmiących egzemplarzach: jeden dla Wykonawcy i trzy dla Zamawiającego.

Integralną część umowy stanowią załączniki:

- 1) SIWZ z załącznikami – załącznik nr 1,
- 2) Oferta Wykonawcy - załącznik nr 2.

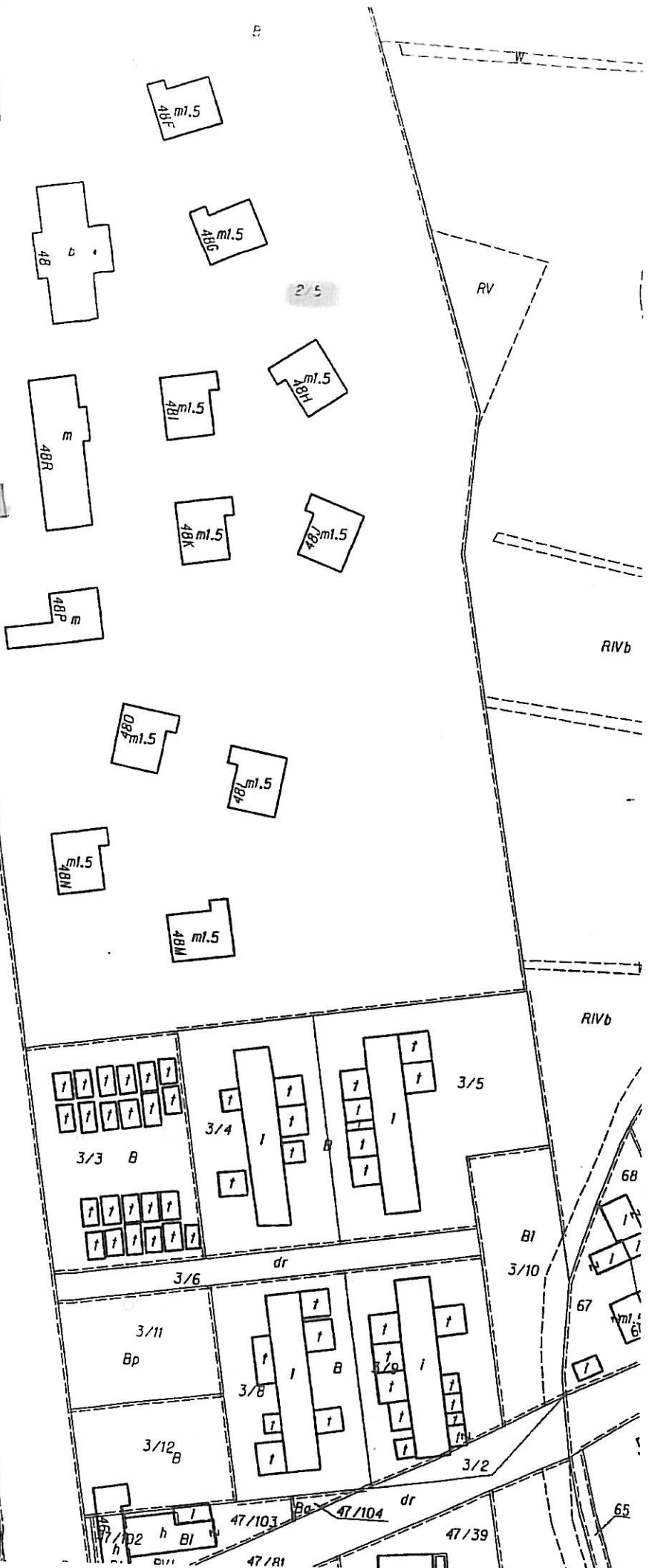
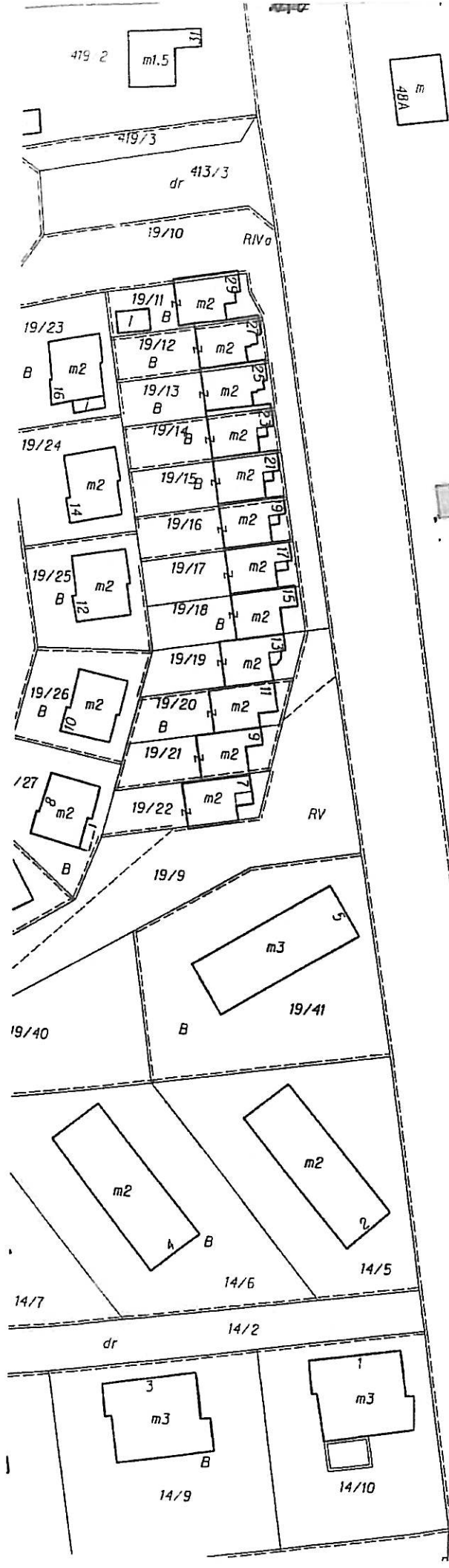
.....

.....

WYKONAWCA


ZAMAWIAJĄCY

ZAŁĄCZNIK NR 8



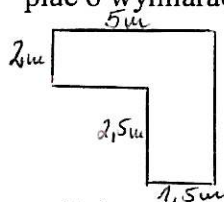
Plac nr 1

Dz. nr 2/5 ul. Kościuszki 48 (wioska SOS)



Informacje:

- nowy plac
- plac o wymiarach:




- podłoże pod plac powinno być odpowiednio wyprofilowane (podniesiony lub obniżony teren przeznaczony pod plac - zgodnie z obecną wysokością przyległej nawierzchni),
- plac musi być wykonany z kostki betonowej o gr. 6 cm, ułożonej na podsypce cementowo-piaskowej o gr. 5,0 cm po zagęszczeniu oraz ograniczony obrzeżem betonowym o wymiarze 20,0 cm x 6,0 cm i ustawionym na podsypce cementowo-piaskowej o gr. 5,0 cm.
- kolorystyka nowego placu (kostki betonowe) musi nawiązywać do kolorystyki przyległego terenu
- należy wykonać ogrodzenie systemowe i nasadzenia tylko od strony ul. Kościuszki
- po zakończeniu robót należy przedłożyć mapkę geodezyjną powykonawczą.

* zdjęcie z lokalizacją placu jest pogładowe



Plac nr 2

Dz. nr 8/7 ul. Leśna



Informacje:

- nowy plac
- plac o wymiarach 2,0m x 5,0m
- podłoże pod plac powinno być odpowiednio wyprofilowane (podniesiony lub obniżony teren przeznaczony pod plac - zgodnie z obecną wysokością przyległej nawierzchni),
- plac musi być wykonany z kostki betonowej o gr. 6 cm, ułożonej na podsypce cementowo-piaskowej o gr. 5,0 cm po zagęszczeniu oraz ograniczony obrzeżem betonowym o wymiarze 20,0 cm x 6,0 cm i ustawionym na podsypce cementowo-piaskowej o gr. 5,0 cm.
- należy wykonać ogrodzenie systemowe i nasadzenia
- po zakończeniu robót należy przedłożyć mapkę geodezyjną powykonawczą.

* zdjęcie z lokalizacją placu jest pogładowe



Plac nr 3

Dz. nr 14/10 ul. Spokojna



Informacje:

- nowy plac
- plac o wymiarach 5,0m x 5,0m
- podłoże pod plac powinno być odpowiednio wyprofilowane (podniesiony lub obniżony teren przeznaczony pod plac - zgodnie z obecną wysokością przyległej nawierzchni),
- plac musi być wykonany z kostki betonowej o gr. 6 cm, ułożonej na podsypce cementowo-piaskowej o gr. 5,0 cm po zagęszczeniu oraz ograniczony obrzeżem betonowym o wymiarze 20,0 cm x 6,0 cm i ustawionym na podsypce cementowo-piaskowej o gr. 5,0 cm – 15m Należy wykonać 5m krawężnika od strony chodnika.
- konieczna jest rozbiórka istniejącego obiektu, płyt betonowych oraz wylewki betonowej
- należy wykonać ogrodzenie systemowe i nasadzenia
- po zakończeniu robót należy przedłożyć mapkę geodezyjną powykonawczą.

* zdjęcie z lokalizacją placu jest poglądowe



Plac nr 4

Dz. nr 16 ul. Kolejowa



Informacje:

- nowy plac
- plac o wymiarach 5,0m x 2,0m
- teren należy wykarczować
- podłoże pod plac powinno być odpowiednio wyprofilowane (podniesiony lub obniżony teren przeznaczony pod plac - zgodnie z obecną wysokością przyległej nawierzchni),
- plac musi być wykonany z kostki betonowej o gr. 6 cm, ułożonej na podsypce cementowo-piaskowej o gr. 5,0 cm po zagęszczeniu oraz ograniczony obrzeżem betonowym o wymiarze 20,0 cm x 6,0 cm i ustawionym na podsypce cementowo-piaskowej o gr. 5,0 cm.
- należy wykonać ogrodzenie systemowe i nasadzenia. Nasadzenia wykonać z tylko z dwóch stron
- kolorystyka nowego placu (kostki betonowe) musi nawiązywać do kolorystyki przyległego terenu
- po zakończeniu robót należy przedłożyć mapkę geodezyjną powykonawczą.

* zdjęcie z lokalizacją placu jest poglądowe

Plac nr 5



Plac nr 5

Dz. nr 19/10 ul. Walki Młodych



Informacje:

- nowy plac
- plac o wymiarach 3,0 x 8,0
- podłoże pod plac powinno być odpowiednio wyprofilowane (podniesiony lub obniżony teren przeznaczony pod plac - zgodnie z obecną wysokością przyległej nawierzchni),
- plac musi być wykonany z kostki betonowej o gr. 6 cm, ułożonej na podsypce cementowo-piaskowej o gr. 5,0 cm po zagęszczeniu oraz ograniczony obrzeżem betonowym o wymiarze 20,0 cm x 6,0 cm i ustawionym na podsypce cementowo-piaskowej o gr. 5,0 cm.
- należy wykonać ogrodzenie systemowe i nasadzenia
- kolorystyka nowego placu (kostki betonowe) musi nawiązywać do kolorystyki przyległego terenu
- po zakończeniu robót należy przedłożyć mapkę geodezyjną powykonawczą.

* zdjęcie z lokalizacją placu jest poglądowe

Plac nr




540

LVI

Plac nr 6

Dz. nr 47/81 ul. Słoneczna

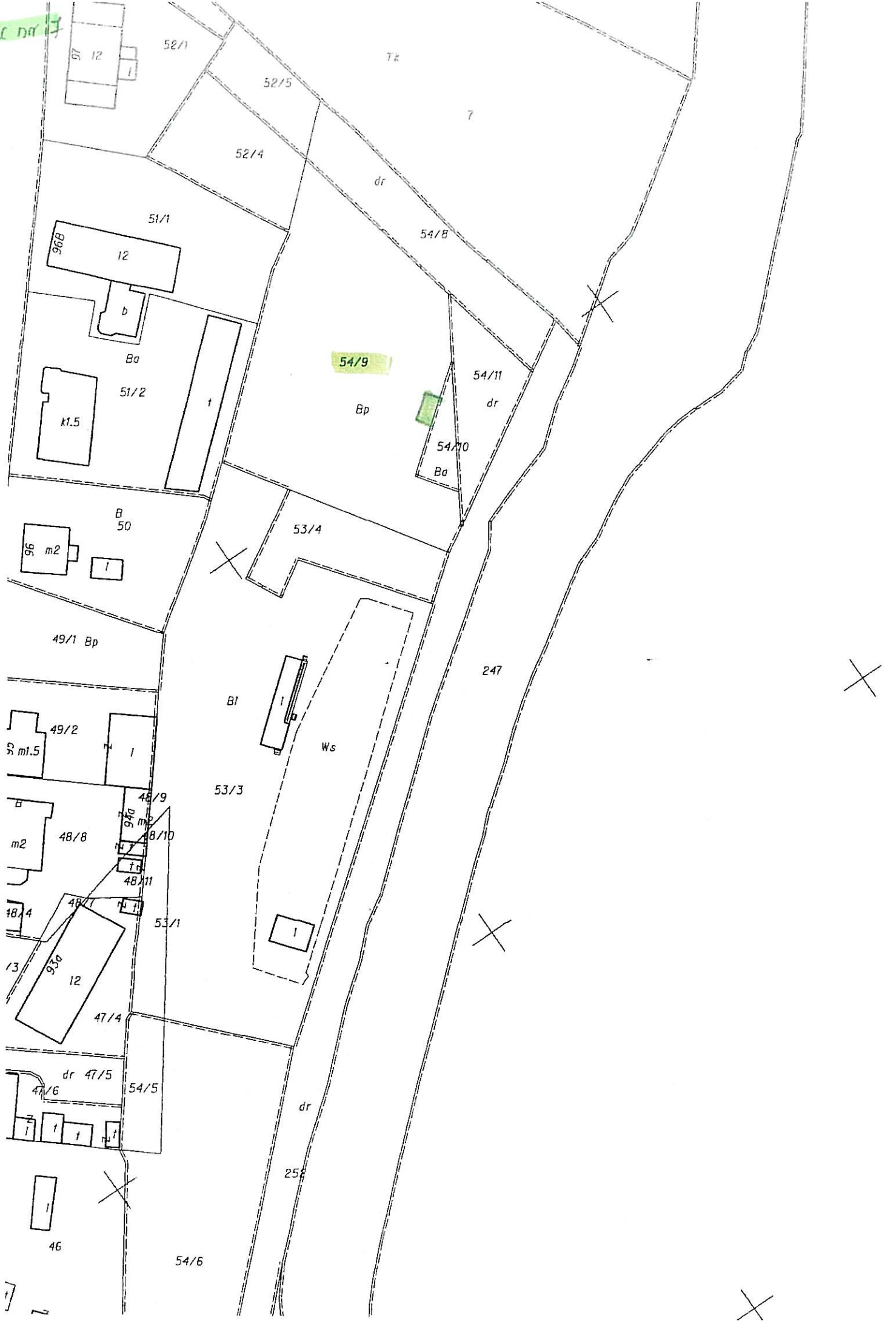


Informacje:

- nowy plac
- plac o wymiarach 2,0 x 5,0m
- podłoże pod plac powinno być odpowiednio wyprofilowane (podniesiony lub obniżony teren przeznaczony pod plac - zgodnie z obecną wysokością przyległej nawierzchni),
- plac musi być wykonany z kostki betonowej o gr. 6 cm, ułożonej na podsypce cementowo-piaskowej o gr. 5,0 cm po zagęszczeniu oraz ograniczony obrzeżem betonowym o wymiarze 20,0 cm x 6,0 cm i ustawionym na podsypce cementowo-piaskowej o gr. 5,0 cm.
- należy wykonać ogrodzenie systemowe i nasadzenia z dwóch stron placu
- kolorystyka nowego placu (kostki betonowe) musi nawiązywać do kolorystyki przyległego terenu
- po zakończeniu robót należy przedłożyć mapkę geodezyjną powykonawczą.


* zdjęcie z lokalizacją placu jest poglądowe

Plac nr 17



Plac nr 7

Dz. nr 53/3 ul. Nadbrzeżna (przystań) zmiana nr działki na dz. nr 54/9



Informacje:

- nowy plac
- plac o wymiarach 2,0 x 5,0m
- podłoże pod plac powinno być odpowiednio wyprofilowane (podniesiony lub obniżony teren przeznaczony pod plac - zgodnie z obecną wysokością przyległej nawierzchni),
- plac musi być wykonany z kostki betonowej o gr. 6 cm, ułożonej na podsypce cementowo-piaskowej o gr. 5,0 cm po zagęszczeniu oraz ograniczony obrzeżem betonowym o wymiarze 20,0 cm x 6,0 cm i ustawionym na podsypce cementowo-piaskowej o gr. 5,0 cm.
- należy wykonać ogrodzenie systemowe i nasadzenia
- kolorystyka nowego placu (kostki betonowe) musi nawiązywać do kolorystyki przyległego terenu
- po zakończeniu robót należy przedłożyć mapkę geodezyjną powykonawczą.

* zdjęcie z lokalizacją placu jest poglądowe

Plac nr 8

wódtwo: zachodniopomorskie Powiat: białogardzki

ostka ewidencyjna: Karlino - miasto

b ewidencyjny: 320103_40005

ika ewidencyjna:

ie mapy: 322.413.224; 322.413.233; 322.431.022; 322.431.031; 322.431.024



Plac nr 8

Dz. nr 85/2 ul. Okrzei **zmiana nr działki na dz. nr 111**



Informacje:

- nowy plac
- plac o wymiarach 2,0 x 5,0m
- podłoże pod plac powinno być odpowiednio wyprofilowane (podniesiony lub obniżony teren przeznaczony pod plac - zgodnie z obecną wysokością przyległej nawierzchni),
- plac musi być wykonany z kostki betonowej o gr. 6 cm, ułożonej na podsypce cementowo-piaskowej o gr. 5,0 cm po zagęszczeniu oraz ograniczony obrzeżem betonowym o wymiarze 20,0 cm x 6,0 cm i ustawionym na podsypce cementowo-piaskowej o gr. 5,0 cm.
- należy wykonać ogrodzenie systemowe i nasadzenia
- należy wykonać drogę dojazdową do placu (ok. 25m²) od ul. Okrzei. Drogę utwardzić kruszywem
- po zakończeniu robót należy przedłożyć mapkę geodezyjną powykonawczą.

* zdjęcie z lokalizacją placu jest poglądowe



nbreh nr 003

Plac nr 9

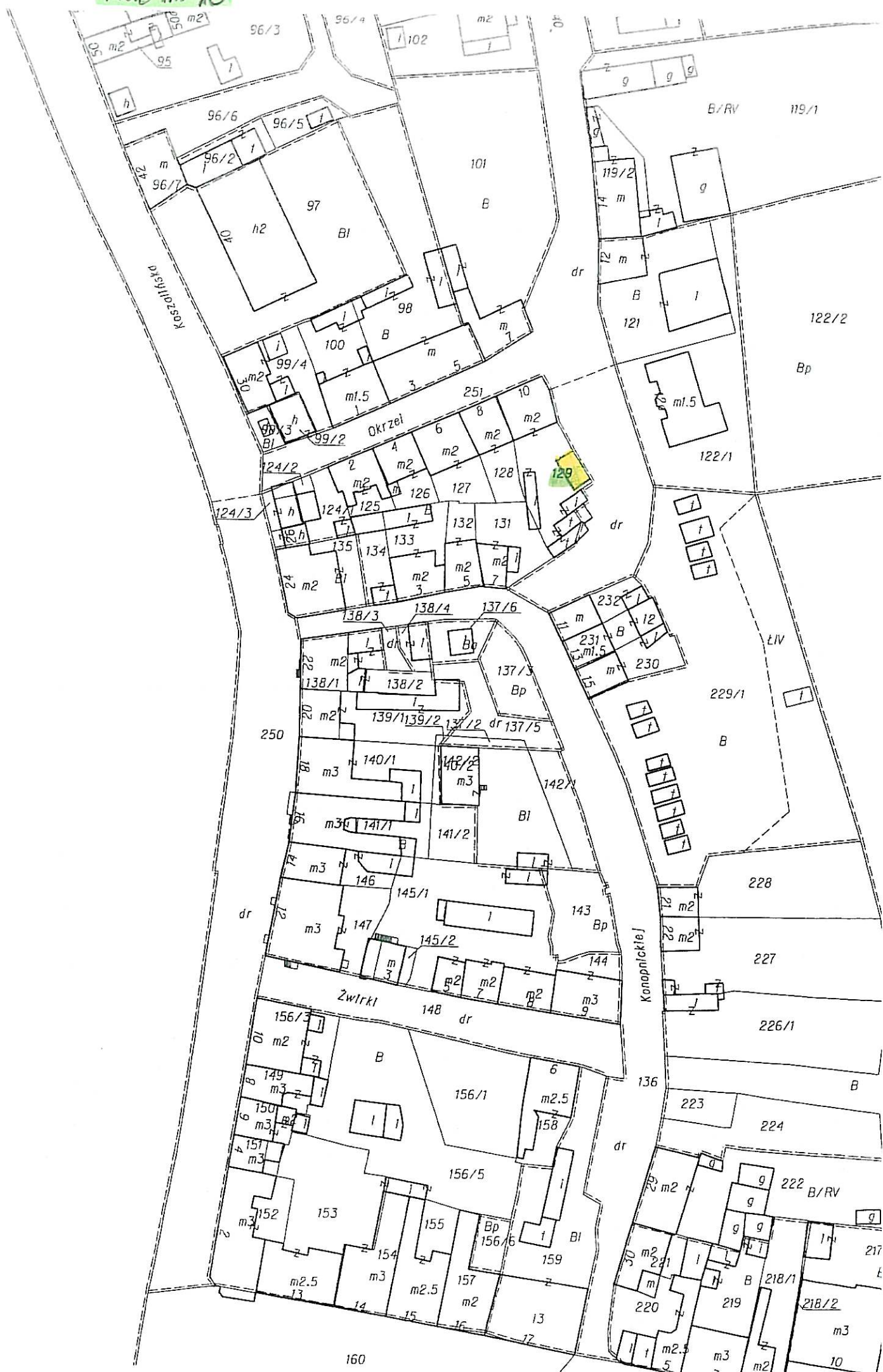
Dz. nr 102 ul. Bolesława Chrobrego **zmiana nr działki nr dz. nr 104 ul. Moniuszki**



Informacje:


- nowy plac
- plac o wymiarach 5,0 x 2,0m
- podłoże pod plac powinno być odpowiednio wyprofilowane (podniesiony lub obniżony teren przeznaczony pod plac - zgodnie z obecną wysokością przyległej nawierzchni),
- plac musi być wykonany z kostki betonowej o gr. 6 cm, ułożonej na podsypce cementowo-piaskowej o gr. 5,0 cm po zagęszczeniu oraz ograniczony obrzeżem betonowym o wymiarze 20,0 cm x 6,0 cm i ustawionym na podsypce cementowo-piaskowej o gr. 5,0 cm. Wykonać ok 2 m krawężnika
- należy wykonać ogrodzenie systemowe i nasadzenia
- kolorystyka nowego placu (kostki betonowe) musi nawiązywać do kolorystyki przyległego terenu
- po zakończeniu robót należy przedłożyć mapkę geodezyjną powykonawczą.
- z prawej strony znajduje się rów melioracyjny.

* zdjęcie z lokalizacją placu jest poglądowe



Plac nr 10

Dz. nr 129 ul. Okrzei



Informacje:

- nowy plac
- plac o wymiarach 2,0m x 8,0m
- podłoże pod plac powinno być odpowiednio wyprofilowane (podniesiony lub obniżony teren przeznaczony pod plac - zgodnie z obecną wysokością przyległej nawierzchni),
- plac musi być wykonany z kostki betonowej o gr. 6 cm, ułożonej na podsypce cementowo-piaskowej o gr. 5,0 cm po zagęszczeniu oraz ograniczony obrzeżem betonowym o wymiarze 20,0 cm x 6,0 cm i ustawionym na podsypce cementowo-piaskowej o gr. 5,0 cm. Istniejący krawężnik należy wymienić.
- należy wykonać ogrodzenie systemowe i nasadzenia
- kolorystyka nowego placu (kostki betonowe) musi nawiązywać do kolorystyki przyległego terenu
- po zakończeniu robót należy przedłożyć mapkę geodezyjną powykonawczą.

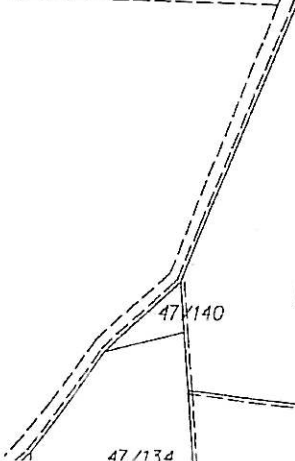
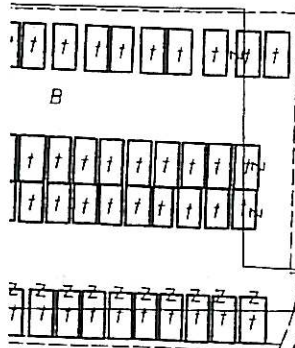
* zdjęcie z lokalizacją placu jest poglądowe

Plac nr 11

ojciec


132

LVI



Plac nr 11

Dz. nr 132 ul. Moniuszki



Informacje:

- nowy plac
- plac o wymiarach 2,0m x 5,0m
- podłoże pod plac powinno być odpowiednio wyprofilowane (podniesiony lub obniżony teren przeznaczony pod plac - zgodnie z obecną wysokością przyległej nawierzchni),
- plac musi być wykonany z kostki betonowej o gr. 6 cm, ułożonej na podsypce cementowo-piaskowej o gr. 5,0 cm po zagęszczeniu oraz ograniczony obrzeżem betonowym o wymiarze 20,0 cm x 6,0 cm i ustawionym na podsypce cementowo-piaskowej o gr. 5,0 cm.
- należy przestawić kosz na śmieci w stronę znaku
- należy wykonać ogrodzenie systemowe i nasadzenia
- kolorystyka nowego placu (kostki betonowe) musi nawiązywać do kolorystyki przyległego terenu
- po zakończeniu robót należy przedłożyć mapkę geodezyjną powykonawczą.

* zdjęcie z lokalizacją placu jest poglądowe

Plac nr 12



TYKO DO UŻYTKU SŁUŻBOWEGO

TYKO DO UŻYTKU SŁUŻBOWEGO

TYKO DO UŻYTKU SŁUŻBOWEGO

TYKO DO UŻYTKU SŁUŻBOWEGO

TYKO DO UŻYTKU SŁUŻBOWEGO

TYKO DO UŻYTKU SŁUŻBOWEGO

TYKO DO UŻYTKU SŁUŻBOWEGO

TYKO DO UŻYTKU SŁUŻBOWEGO

TYKO DO UŻYTKU SŁUŻBOWEGO

TYKO DO UŻYTKU SŁUŻBOWEGO

TYKO DO UŻYTKU SŁUŻBOWEGO

TYKO DO UŻYTKU SŁUŻBOWEGO

TYKO DO UŻYTKU SŁUŻBOWEGO

TYKO DO UŻYTKU SŁUŻBOWEGO

Plac nr 12

Dz. nr 143 ul. Konopnickiej **zmiana na działkę nr 31/15 ul. Dworcowa**



Informacje:

- nowy plac
- plac o wymiarach 2,0m x 5,0m
- podłoże pod plac powinno być odpowiednio wyprofilowane (podniesiony lub obniżony teren przeznaczony pod plac - zgodnie z obecną wysokością przyległej nawierzchni),
- plac musi być wykonany z kostki betonowej o gr. 6 cm, ułożonej na podsypce cementowo-piaskowej o gr. 5,0 cm po zagęszczeniu oraz ograniczony obrzeżem betonowym o wymiarze 20,0 cm x 6,0 cm i ustawionym na podsypce cementowo-piaskowej o gr. 5,0 cm.
- należy wykonać ogrodzenie systemowe i nasadzenia
- po zakończeniu robót należy przedłożyć mapkę geodezyjną powykonawczą

* zdjęcie z lokalizacją placu jest poglądowe

Plac nr 13

Dz. nr 145/1 ul. Żwirki

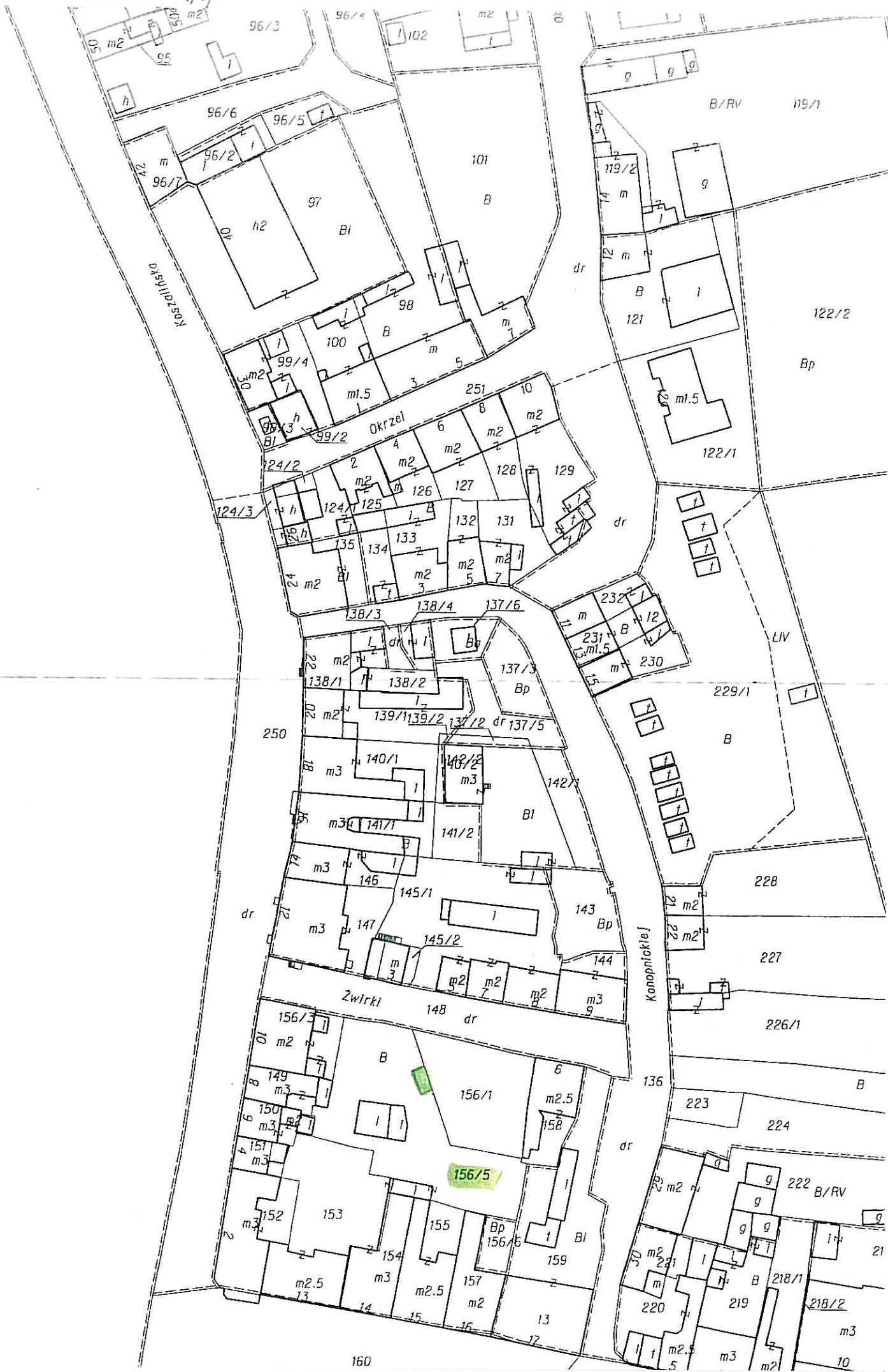


Informacje:

- nowy plac
- plac o wymiarach 5,0m x 5,0m
- podłoże pod plac powinno być odpowiednio wyprofilowane (podniesiony lub obniżony teren przeznaczony pod plac - zgodnie z obecną wysokością przyległej nawierzchni),
- plac musi być wykonany z kostki betonowej o gr. 6 cm, ułożonej na podsypce cementowo-piaskowej o gr. 5,0 cm po zagęszczeniu oraz ograniczony obrzeżem betonowym o wymiarze 20,0 cm x 6,0 cm i ustawionym na podsypce cementowo-piaskowej o gr. 5,0 cm.
- należy wykonać ogrodzenie systemowe i nasadzenia
- po zakończeniu robót należy przedłożyć mapkę geodezyjną powykonawczą

* zdjęcie z lokalizacją placu jest poglądowe

Plac nr 14



Plac nr 14

Dz. nr 156/1 ul. Żwirki **zmiana nr działki na dz. nr 156/5**



Informacje:

- nowy plac
- plac o wymiarach 2,0m x 8,0m
- podłoże pod plac powinno być odpowiednio wyprofilowane (podniesiony lub obniżony teren przeznaczony pod plac - zgodnie z obecną wysokością przyległej nawierzchni),
- plac musi być wykonany z kostki betonowej o gr. 6 cm, ułożonej na podsypce cementowo-piaskowej o gr. 5,0 cm po zagęszczeniu oraz ograniczony obrzeżem betonowym o wymiarze 20,0 cm x 6,0 cm i ustawionym na podsypce cementowo-piaskowej o gr. 5,0 cm.
- Na długości nowego placu należy wymienić istniejący krawężnik
- należy wykonać ogrodzenie systemowe i nasadzenia tylko z dwóch stron
- kolorystyka nowego placu (kostki betonowe) musi nawiązywać do kolorystyki przyległego terenu
- po zakończeniu robót należy przedłożyć mapkę geodezyjną powykonawczą

* zdjęcie z lokalizacją placu jest pogładowe

Plac nr 15



Plac nr 15

Dz. nr 159 skrzyżowanie ulic Traugutta i Ks. Brzóska **zmiana nr działki na dz. nr 163/1**



Informacje:

- nowy plac
- plac o wymiarach 4,0m x 3,5m
- podłoże pod plac powinno być odpowiednio wyprofilowane (podniesiony lub obniżony teren przeznaczony pod plac - zgodnie z obecną wysokością przyległej nawierzchni),
- plac musi być wykonany z kostki betonowej o gr. 6 cm, ułożonej na podsypce cementowo-piaskowej o gr. 5,0 cm po zagęszczeniu oraz ograniczony obrzeżem betonowym o wymiarze 20,0 cm x 6,0 cm i ustawionym na podsypce cementowo-piaskowej o gr. 5,0 cm.
- konieczna rozbiórka słupa ogłoszeniowego
- należy wykonać ogrodzenie systemowe i nasadzenia
- kolorystyka nowego placu (kostki betonowe) musi nawiązywać do kolorystyki przyległego terenu
- po zakończeniu robót należy przedłożyć mapkę geodezyjną powykonawczą.

* zdjęcie z lokalizacją placu jest poglądowe

Plac nr 16

Dz. nr 162/3 ul. Traugutta (szkoła podstawowa) **zmiana nr działki na dz. nr 163/1**



Informacje:

- nowy plac
- plac o wymiarach 2,0m x 7,0 m
- podłoże pod plac powinno być odpowiednio wyprofilowane (podniesiony lub obniżony teren przeznaczony pod plac - zgodnie z obecną wysokością przyległej nawierzchni),
- plac musi być wykonany z kostki betonowej o gr. 6 cm, ułożonej na podsypce cementowo-piaskowej o gr. 5,0 cm po zagęszczeniu oraz ograniczony obrzeżem betonowym o wymiarze 20,0 cm x 6,0 cm i ustawionym na podsypce cementowo-piaskowej o gr. 5,0 cm.
- należy wykonać ogrodzenie systemowe i nasadzenia
- kolorystyka nowego placu (kostki betonowe) musi nawiązywać do kolorystyki przyległego terenu
- po zakończeniu robót należy przedłożyć mapkę geodezyjną powykonawczą.

* zdjęcie z lokalizacją placu jest poglądowe

Plac nr 17



Plac nr 17

Dz. nr 167 ul. Spichrzowa



Informacje:

- nowy plac
- plac o wymiarach 3,5m x 4,0 m
- podłoże pod plac powinno być odpowiednio wyprofilowane (podniesiony lub obniżony teren przeznaczony pod plac - zgodnie z obecną wysokością przyległej nawierzchni),
- plac musi być wykonany z kostki betonowej o gr. 6 cm, ułożonej na podsypce cementowo-piaskowej o gr. 5,0 cm po zagęszczeniu oraz ograniczony obrzeżem betonowym o wymiarze 20,0 cm x 6,0 cm i ustawionym na podsypce cementowo-piaskowej o gr. 5,0 cm.
- po zakończeniu robót należy przedłożyć mapkę geodezyjną powykonawczą.

* zdjęcie z lokalizacją placu jest poglądowe



Plac nr 18

Dz. nr 179/16 ul. Szymanowskiego




Informacje:

- nowy plac
- plac o wymiarach 5,0m x 5,0m
- rozbiórka istniejącego obiektu, skucie betonu, utylizacja azbestu
- podłoże pod plac powinno być odpowiednio wyprofilowane (podniesiony lub obniżony teren przeznaczony pod plac - zgodnie z obecną wysokością przyległej nawierzchni),
- plac musi być wykonany z kostki betonowej o gr. 6 cm, ułożonej na podsypce cementowo-piaskowej o gr. 5,0 cm po zagęszczeniu oraz ograniczony obrzeżem betonowym o wymiarze 20,0 cm x 6,0 cm i ustawionym na podsypce cementowo-piaskowej o gr. 5,0 cm.
- należy wykonać ogrodzenie systemowe i nasadzenia tylko od strony ulicy.
- konieczność wyrównania chodnika od strony ulicy
- kolorystyka nowego placu (kostki betonowe) musi nawiązywać do kolorystyki przyległego terenu
- po zakończeniu robót należy przedłożyć mapkę geodezyjną powykonawczą.

* zdjęcie z lokalizacją placu jest poglądowe

Plac nr 19

Dz. nr 185/1 ul. Szczecińska

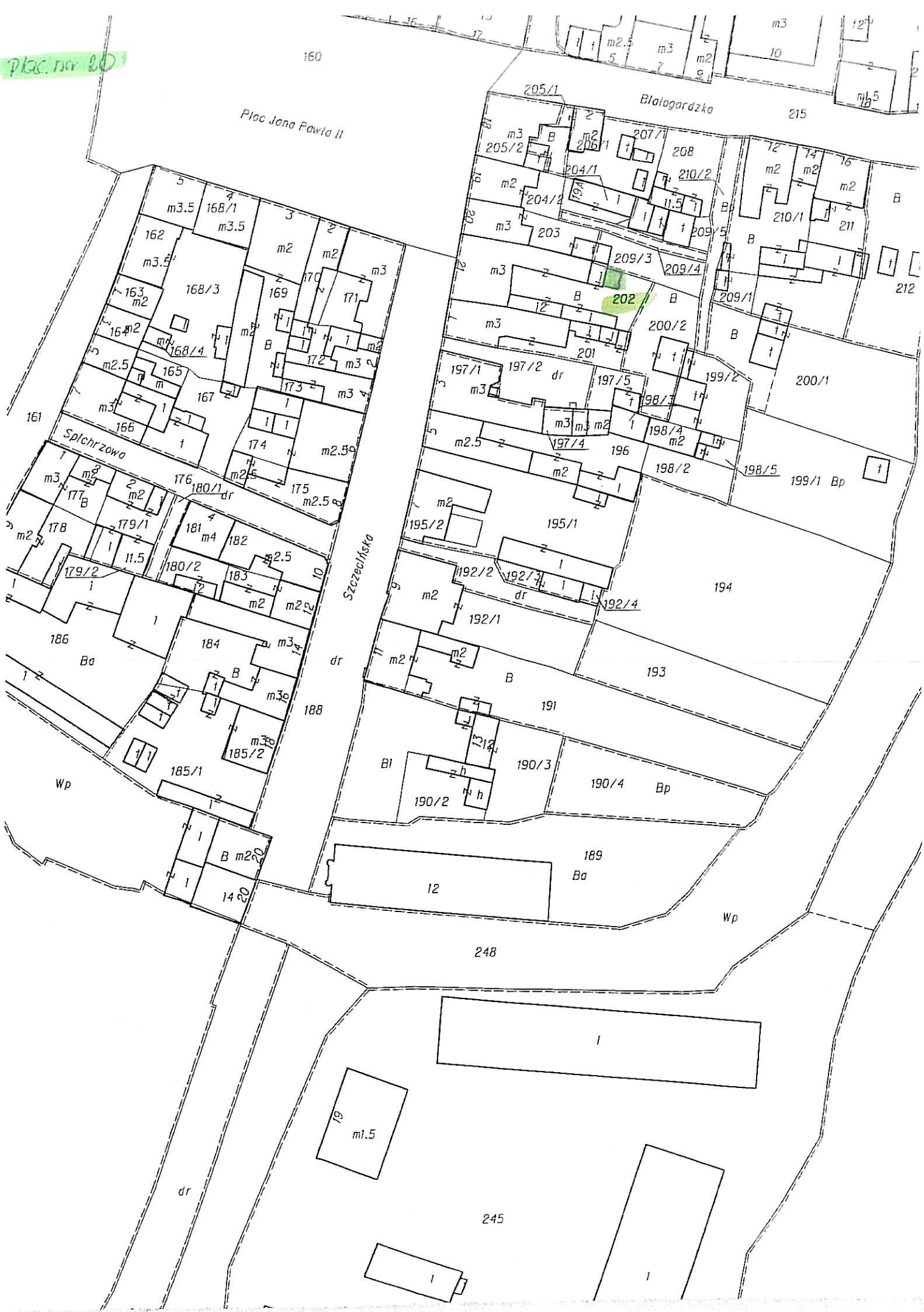


Informacje:

- nowy plac
- plac o wymiarach 2,0m x 5,0m
- podłoże pod plac powinno być odpowiednio wyprofilowane (podniesiony lub obniżony teren przeznaczony pod plac - zgodnie z obecną wysokością przyległej nawierzchni),
- plac musi być wykonany z kostki betonowej o gr. 6 cm, ułożonej na podsypce cementowo-piaskowej o gr. 5,0 cm po zagęszczeniu oraz ograniczony obrzeżem betonowym o wymiarze 20,0 cm x 6,0 cm i ustawionym na podsypce cementowo-piaskowej o gr. 5,0 cm.
- należy wykonać ogrodzenie systemowe i nasadzenia tylko z dwóch stron
- po zakończeniu robót należy przedłożyć mapkę geodezyjną powykonawczą.

* zdjęcie z lokalizacją placu jest poglądowe

plac nr 20



Plac nr 20

Dz. nr 209/3 ul. Szczecińska **zmiana nr działki na dz. nr 202**



Informacje:

- nowy plac
- plac o wymiarach 4,0m x 3,5m
- podłoże pod plac powinno być odpowiednio wyprofilowane (podniesiony lub obniżony teren przeznaczony pod plac - zgodnie z obecną wysokością przyległej nawierzchni),
- plac musi być wykonany z kostki betonowej o gr. 6 cm, ułożonej na podsypce cementowo-piaskowej o gr. 5,0 cm po zagęszczeniu oraz ograniczony obrzeżem betonowym o wymiarze 20,0 cm x 6,0 cm i ustawionym na podsypce cementowo-piaskowej o gr. 5,0 cm.
- po zakończeniu robót należy przedłożyć mapkę geodezyjną powykonawczą.

* zdjęcie z lokalizacją placu jest poglądowe

Plac nr 21

234/7

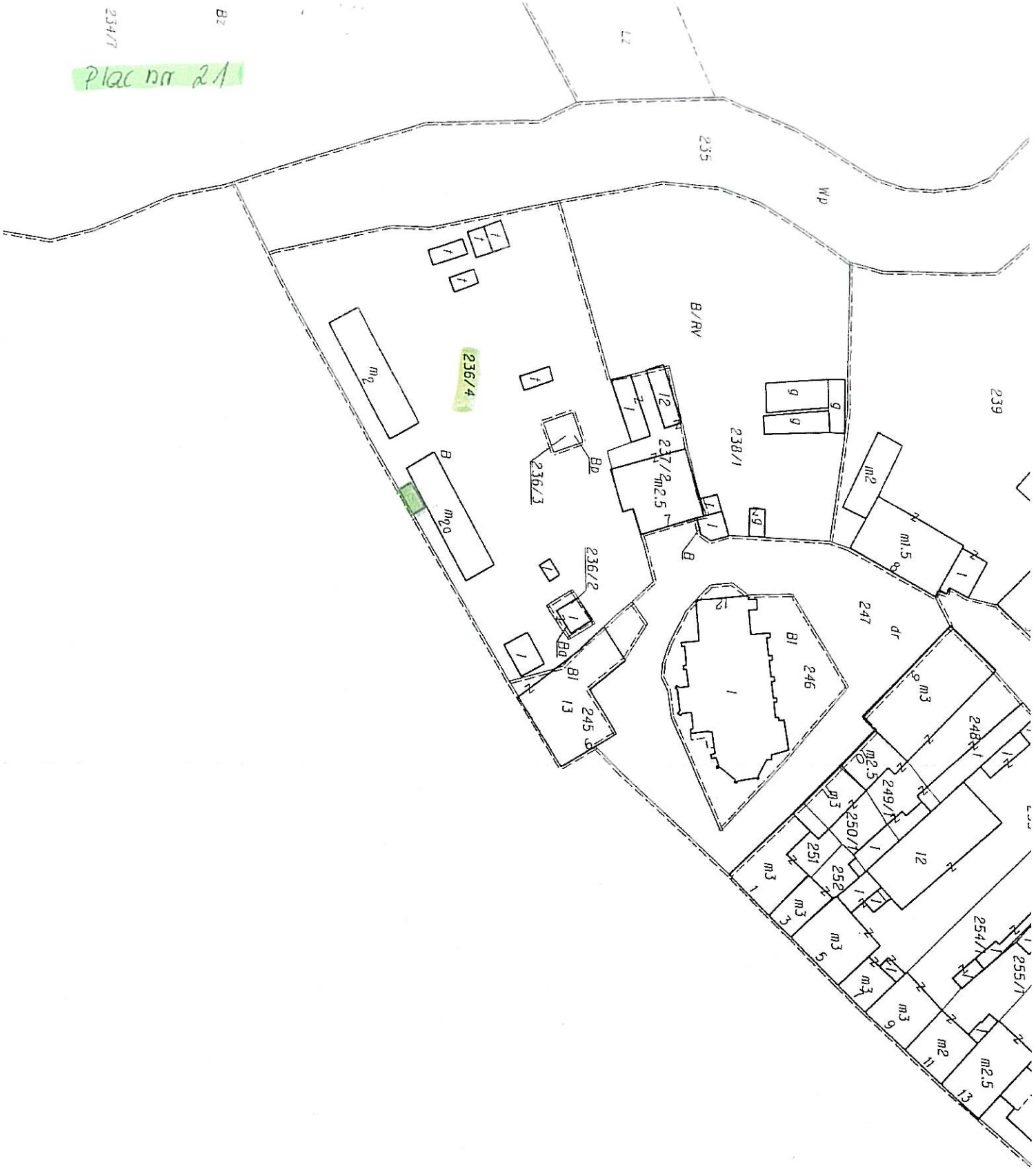
Bz

L2

235

WP

239



Plac nr 21

Dz. nr 236/4 ul. Waryńskiego




Informacje:

- nowy plac
- plac o wymiarach 2,0m x 5,0m
- podłoże pod plac powinno być odpowiednio wyprofilowane (podniesiony lub obniżony teren przeznaczony pod plac - zgodnie z obecną wysokością przyległej nawierzchni),
- plac musi być wykonany z kostki kamiennej granitowej o wymiarach 8,0cmx 11,0cm, ułożonej na podsypce cementowo-piaskowej o gr. 5,0 cm po zagęszczeniu oraz ograniczony obrzeżem kamiennym granitowym o wymiarze 20,0 cm x 6,0 cm i ustawionym na podsypce cementowo-piaskowej o gr. 5,0 cm.
- kolorystyka nowego placu (kostki kamienne) musi nawiązywać do kolorystyki przyległego terenu
- należy wykonać ogrodzenie systemowe i nasadzenia. W miejscu nasadzeń należy wymienić grunt na nowy w celu umożliwienia roślinom wzrost.
- po zakończeniu robót należy przedłożyć mapkę geodezyjną powykonawczą.

* zdjęcie z lokalizacją placu jest poglądowe

Plac nr 22

Dz. nr 250 ul. Koszalińska (naprzeciwko poczty)



Informacje:

- nowy plac
- plac o wymiarach 2,0 x 8,0m
- podłoże pod plac powinno być odpowiednio wyprofilowane (podniesiony lub obniżony teren przeznaczony pod plac - zgodnie z obecną wysokością przyległej nawierzchni),
- plac musi być wykonany z kostki betonowej o gr. 6 cm, ułożonej na podsypce cementowo-piaskowej o gr. 5,0 cm po zagęszczeniu oraz ograniczony obrzeżem betonowym o wymiarze 20,0 cm x 6,0 cm i ustawionym na podsypce cementowo-piaskowej o gr. 5,0 cm.
- należy wykonać ogrodzenie systemowe i nasadzenia
- po zakończeniu robót należy przedłożyć mapkę geodezyjną powykonawczą.

* zdjęcie z lokalizacją placu jest poglądowe

Plac nr 23



Plac nr 23

Dz. nr 413/1 ul. Przyjaźni



Informacje:

- nowy plac
- plac o wymiarach 2,0m x 5,0m
- podłoże pod plac powinno być odpowiednio wyprofilowane (podniesiony lub obniżony teren przeznaczony pod plac - zgodnie z obecną wysokością przyległej nawierzchni),
- plac musi być wykonany z kostki betonowej o gr. 6 cm, ułożonej na podsypce cementowo-piaskowej o gr. 5,0 cm po zagęszczeniu oraz ograniczony obrzeżem betonowym o wymiarze 20,0 cm x 6,0 cm i ustawionym na podsypce cementowo-piaskowej o gr. 5,0 cm.
- kolorystyka nowego placu (kostki betonowe) musi nawiązywać do kolorystyki przyległego terenu
- od strony działki nr 400 należy wykonać murek oporowy o wysokości min. 50cm na długości 5m
- należy wykonać ogrodzenie systemowe i nasadzenia tylko z dwóch stron
- po zakończeniu robót należy przedłożyć mapkę geodezyjną powykonawczą.]

* zdjęcie z lokalizacją placu jest poglądowe

plac nr 24



Niepodległości

Wolki Młodych

Sawickiej

Wyzwolenia

413/12

413/8

356

49

23

322

321

6

m3

B

m3

B

320

319

10

m3

m3

12

m3

318

317

413/10

333

RV

332

331

RIVa

330

329

328

BP

327

BP

592

413/11

316

RV

315

334

BP

339

B

m2.5

420/14

420/17

dr

420/3

420/4

m2.5

B/RIVa

19/35

RIVa

19/37

19/36

19/25

B

m2

19/18

19/17

m2

316

RV

315

334

BP

339

B

m2.5

420/14

420/17

dr

420/3

420/4

m2.5

B/RIVa

19/35

RIVa

19/37

19/36

19/25

B

m2

19/18

19/17

m2

316

RV

315

334

BP

339

B

m2.5

420/14

420/17

dr

420/3

420/4

m2.5

B/RIVa

19/35

RIVa

19/37

19/36

19/25

B

m2

19/18

19/17

m2

316

RV

315

334

BP

339

B

m2.5

420/14

420/17

dr

420/3

420/4

m2.5

B/RIVa

19/35

RIVa

19/37

19/36

19/25

B

m2

19/18

19/17

m2

316

RV

315

334

BP

339

B

m2.5

420/14

420/17

dr

420/3

420/4

m2.5

B/RIVa

19/35

RIVa

19/37

19/36

19/25

B

m2

19/18

19/17

m2

316

RV

315

334

BP

339

B

m2.5

420/14

420/17

dr

420/3

420/4

m2.5

B/RIVa

19/35

RIVa

19/37

19/36

19/25

B

m2

19/18

19/17

m2

316

RV

315

334

BP

339

B

m2.5

420/14

420/17

dr

420/3

420/4

m2.5

B/RIVa

19/35

RIVa

19/37

19/36

19/25

B

m2

19/18

19/17

m2

316

RV

315

334

BP

339

B

m2.5

420/14

420/17

dr

420/3

420/4

m2.5

B/RIVa

19/35

RIVa

19/37

19/36

19/25

B

m2

19/18

19/17

m2

316

RV

315

334

BP

339

B

m2.5

420/14

420/17

dr

420/3

420/4

m2.5

B/RIVa

19/35

RIVa

19/37

19/36

19/25

B

m2

19/18

19/17

m2

316

RV

315

334

BP

339

B

m2.5

420/14

420/17

dr

420/3

420/4

m2.5

B/RIVa

19/35

RIVa

19/37

19/36

19/25

B

m2

19/18

19/17

m2

316

RV

315

334

BP

339

B

m2.5

420/14

420/17

dr

420/3

420/4

m2.5

B/RIVa

19/35

RIVa

19/37

19/36

19/25

B

m2

19/18

19/17

m2

316

RV

315

334

BP

339

B

m2.5

420/14

420/17

dr

Plac nr 24

Dz. nr 413/8 ul. Walki Młodych **zmiana na działkę nr 413/12 ul. Wyzwolenia**



Informacje:

- nowy plac
- plac o wymiarach 2,0m x 5,0m
- podłoże pod plac powinno być odpowiednio wyprofilowane (podniesiony lub obniżony teren przeznaczony pod plac - zgodnie z obecną wysokością przyległej nawierzchni),
- plac musi być wykonany z kostki betonowej o gr. 6 cm, ułożonej na podsypce cementowo-piaskowej o gr. 5,0 cm po zagęszczeniu oraz ograniczony obrzeżem betonowym o wymiarze 20,0 cm x 6,0 cm i ustawionym na podsypce cementowo-piaskowej o gr. 5,0 cm.
- kolorystyka nowego placu (kostki betonowe) musi nawiązywać do kolorystyki przyległego terenu
- należy wykonać ogrodzenie systemowe i nasadzenia
- po zakończeniu robót należy przedłożyć mapkę geodezyjną powykonawczą.

* zdjęcie z lokalizacją placu jest poglądowe

plac nr 25



424/2

593 Bz

426/3

Plac nr 25

Dz. nr 424/2 ul. 4-go Marca (za blokiem nr 4)



Informacje:

- nowy plac
- plac o wymiarach 4,0m x 4,0m
- podłoże pod plac powinno być odpowiednio wyprofilowane (podniesiony lub obniżony teren przeznaczony pod plac - zgodnie z obecną wysokością przyległej nawierzchni),
- plac musi być wykonany z kostki betonowej o gr. 6 cm, ułożonej na podsypce cementowo-piaskowej o gr. 5,0 cm po zagęszczeniu oraz ograniczony obrzeżem betonowym o wymiarze 20,0 cm x 6,0 cm i ustawionym na podsypce cementowo-piaskowej o gr. 5,0 cm.
- kolorystyka nowego placu (kostki betonowe) musi nawiązywać do kolorystyki przyległego terenu
- należy wykonać ogrodzenie systemowe i nasadzenia
- po zakończeniu robót należy przedłożyć mapkę geodezyjną powykonawczą.

* zdjęcie z lokalizacją placu jest poglądowe

Plac nr 26

B1

Bz

540

141/2

142/7

144/7

45/9

45/10 B1

45/11

Kościuszki

261

Ba

142/3

144/8

491

45/6

Bp

1

1

1

1

36

1

44

43

34

m2

B

2

m1.5

m

m1.5

1

26

m2

24

m2

22

m1.5

20

B1

m1.5

16

m1.5

14

m

2

m2

8

m

1

1

1

1

1

47/22

Psv

1

1

1

1

1

1

1

1

1

1

1

1

1

1

1

1

1

1

1

1

1

1

1

1

1

1

1

1

1

1

1

1

1

1

1

1

1

1

B 46/3

LIV

47/132

m2

B

47/37

B

47/32

B1

k2

47/4

271

B

40

39

38/2

38/1

37

36/1

36/3

34

33

32

31

47/1


33

32

31

Plac nr 26

Dz. nr 540 ul. Kościuszki (stadion) **zmiana działki na dz. nr 491**



Informacje:

- nowy plac
- plac o wymiarach 4,0m x 3,5m
- podłoże pod plac powinno być odpowiednio wyprofilowane (podniesiony lub obniżony teren przeznaczony pod plac - zgodnie z obecną wysokością przyległej nawierzchni),
- plac musi być wykonany z kostki betonowej o gr. 6 cm, ułożonej na podsypce cementowo-piaskowej o gr. 5,0 cm po zagęszczeniu oraz ograniczony obrzeżem betonowym o wymiarze 20,0 cm x 6,0 cm i ustawionym na podsypce cementowo-piaskowej o gr. 5,0 cm.
- kolorystyka nowego placu (kostki betonowe) musi nawiązywać do kolorystyki przyległego terenu
- należy wykonać ogrodzenie systemowe i nasadzenia tylko z dwóch stron
- po zakończeniu robót należy przedłożyć mapkę geodezyjną powykonawczą.

* zdjęcie z lokalizacją placu jest pogładowe

Plac nr 27



Plac nr 27

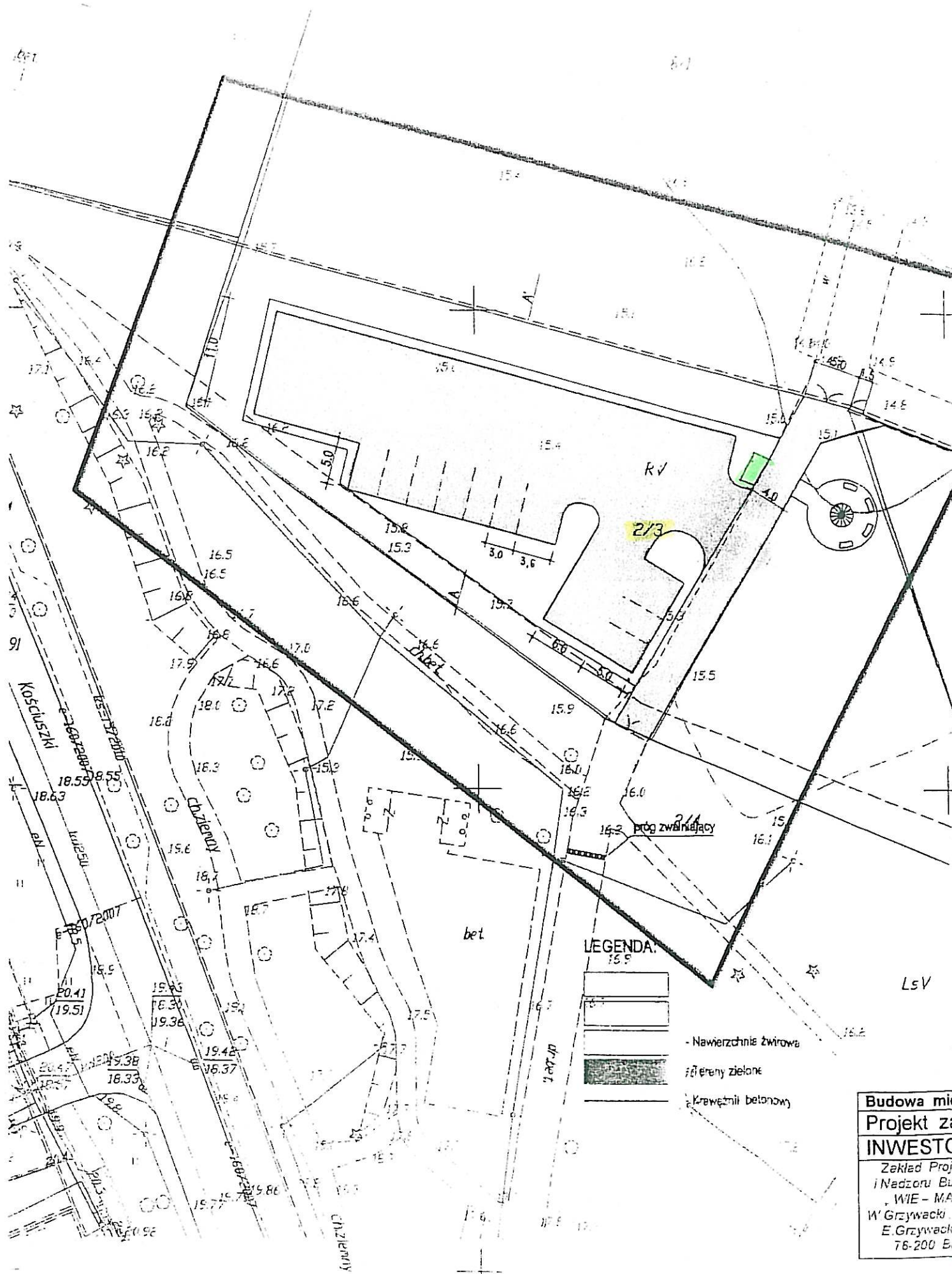
Działka nr 426/2 ul. 4-go Marca 3



Informacje:

- nowy plac
- plac o wymiarach 5,0m x 6,0m
- podłoże pod plac powinno być odpowiednio wyprofilowane (podniesiony lub obniżony teren przeznaczony pod plac - zgodnie z obecną wysokością przyległej nawierzchni),
- plac musi być wykonany z kostki betonowej o gr. 6 cm, ułożonej na podsypce cementowo-piaskowej o gr. 5,0 cm po zagęszczeniu oraz ograniczony obrzeżem betonowym o wymiarze 20,0 cm x 6,0 cm i ustawionym na podsypce cementowo-piaskowej o gr. 5,0 cm.
- kolorystyka nowego placu (kostki betonowe) musi nawiązywać do kolorystyki przyległego terenu
- należy wykonać ogrodzenie systemowe i nasadzenia
- z tyłu za placem należy skuć beton i zasiać trawę
- po zakończeniu robót należy przedłożyć mapkę geodezyjną powykonawczą.

* zdjęcie z lokalizacją placu jest poglądowe



LEGENDA




- Nawierzchnie żwirowa
- zieleń
- krętownia betonowa

Budowa mie
Projekt za
INWESTO
 Zekład Proje
 i Nadzoru Bu
 WIE - MAI
 W Grzywa
 E. Grzywa
 76-200 Br

Plac nr 28

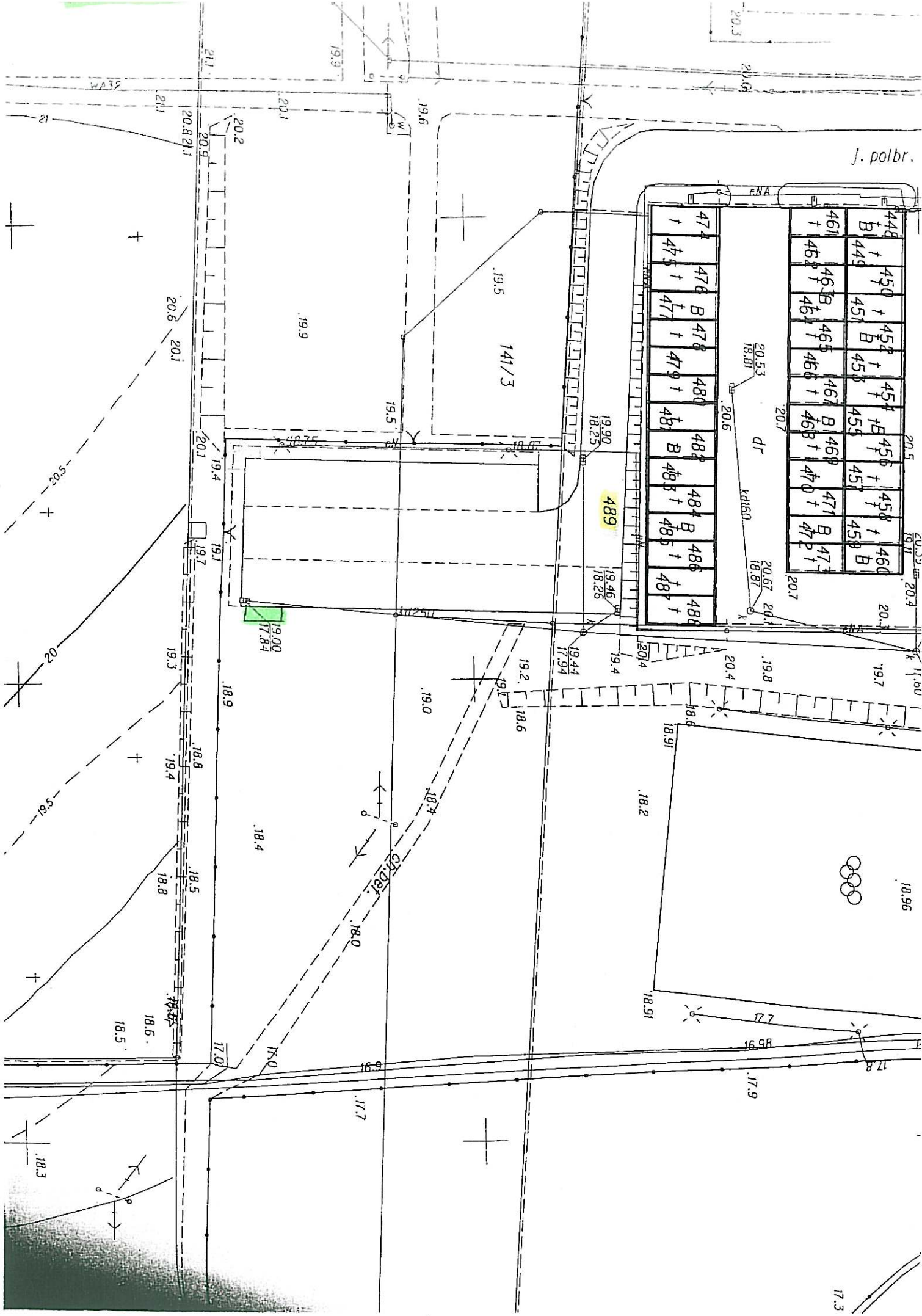
Działka nr 2/3 Ogródki działkowe



Informacje:

- nowy plac
- plac o wymiarach 5,0m x 2,0m
- podłoże pod plac powinno być odpowiednio wyprofilowane (podniesiony lub obniżony teren przeznaczony pod plac - zgodnie z obecną wysokością przyległej nawierzchni),
- plac musi być wykonany z kostki betonowej o gr. 6 cm, ułożonej na podsypce cementowo-piaskowej o gr. 5,0 cm po zagęszczeniu oraz ograniczony obrzeżem betonowym o wymiarze 20,0 cm x 6,0 cm i ustawionym na podsypce cementowo-piaskowej o gr. 5,0 cm.
- kolorystyka nowego placu (kostki betonowe) musi nawiązywać do kolorystyki przyległego terenu
- należy wykonać ogrodzenie systemowe i nasadzenia
- po zakończeniu robót należy przedłożyć mapkę geodezyjną powykonawczą

* zdjęcie z lokalizacją placu jest pogładowe



Plac nr 29

Działka nr 489 cmentarz (parking przy garażach)



Informacje:

- nowy plac
- plac o wymiarach 2,0m x 7,0m
- podłoże pod plac powinno być odpowiednio wyprofilowane (podniesiony lub obniżony teren przeznaczony pod plac - zgodnie z obecną wysokością przyległej nawierzchni),
- plac musi być wykonany z kostki betonowej o gr. 6 cm, ułożonej na podsypce cementowo-piaskowej o gr. 5,0 cm po zagęszczeniu oraz ograniczony obrzeżem betonowym o wymiarze 20,0 cm x 6,0 cm i ustawionym na podsypce cementowo-piaskowej o gr. 5,0 cm.
- kolorystyka nowego placu (kostki betonowe) musi nawiązywać do kolorystyki przyległego terenu
- należy wykonać ogrodzenie systemowe i nasadzenia
- po zakończeniu robót należy przedłożyć mapkę geodezyjną powykonawczą.

* zdjęcie z lokalizacją placu jest pogładowe

7/100 nr 30

139

B1

142/7



142/4

B1

142/6

148/2

Bz

137/5

145

m2
17

146

m2
15

147

m2
13

148

B

146

m2
1

9

k2

156

k3

162/1

k

Spacerowa

137/3

Bz

Parłowa

135

136 Wp

Plac nr 30

Działka nr 142/8 ul. Parkowa (zmiana nr na działkę nr 138)



Informacje:

- istniejący plac należy poszerzyć o 0,5m x 4,0m
- podłoże pod plac powinno być odpowiednio wyprofilowane (podniesiony lub obniżony teren przeznaczony pod plac - zgodnie z obecną wysokością przyległej nawierzchni),
- plac musi być wykonany z kostki betonowej o gr. 6 cm, ułożonej na podsypce cementowo-piaskowej o gr. 5,0 cm po zagęszczeniu oraz ograniczony obrzeżem betonowym o wymiarze 20,0 cm x 6,0 cm i ustawionym na podsypce cementowo-piaskowej o gr. 5,0 cm.
- kolorystyka nowego placu (kostki betonowe) musi nawiązywać do kolorystyki przyległego terenu
- po zakończeniu robót należy przedłożyć mapkę geodezyjną powykonawczą.

* zdjęcie z lokalizacją placu jest poglądowe

Plac nr 31

Działka nr 210/2 ul. Pelki



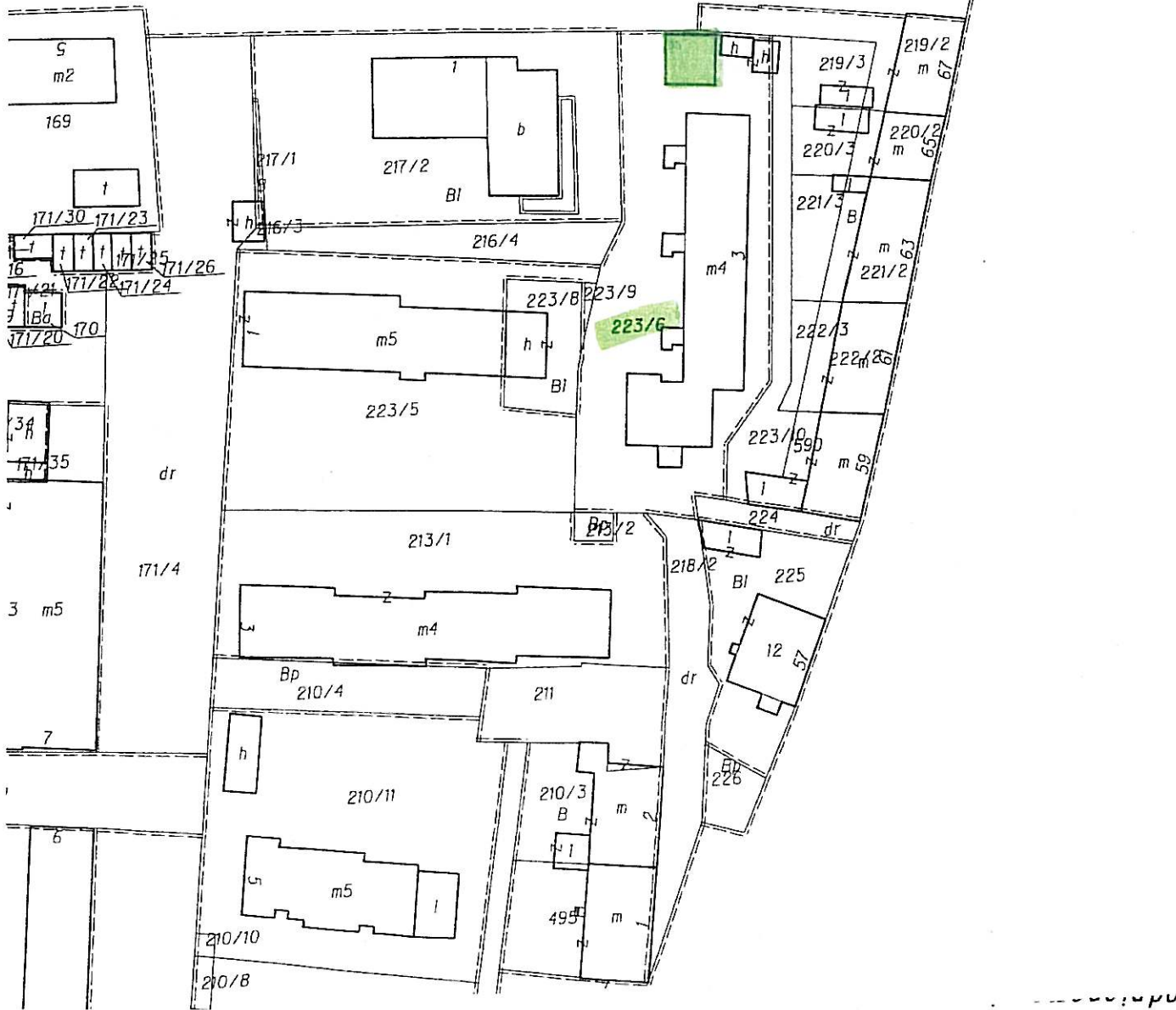
Informacje:

- istniejący plac
- plac o wymiarach 5,0m x 8,0m
- należy wykonać ogrodzenie systemowe i nasadzenia tylko z wiciokrzewu z dwóch stron placu na terenie zielonym
- po zakończeniu robót należy przedłożyć mapkę geodezyjną powykonawczą

Plac nr 32



Wojska Polskiego



Plac nr 32

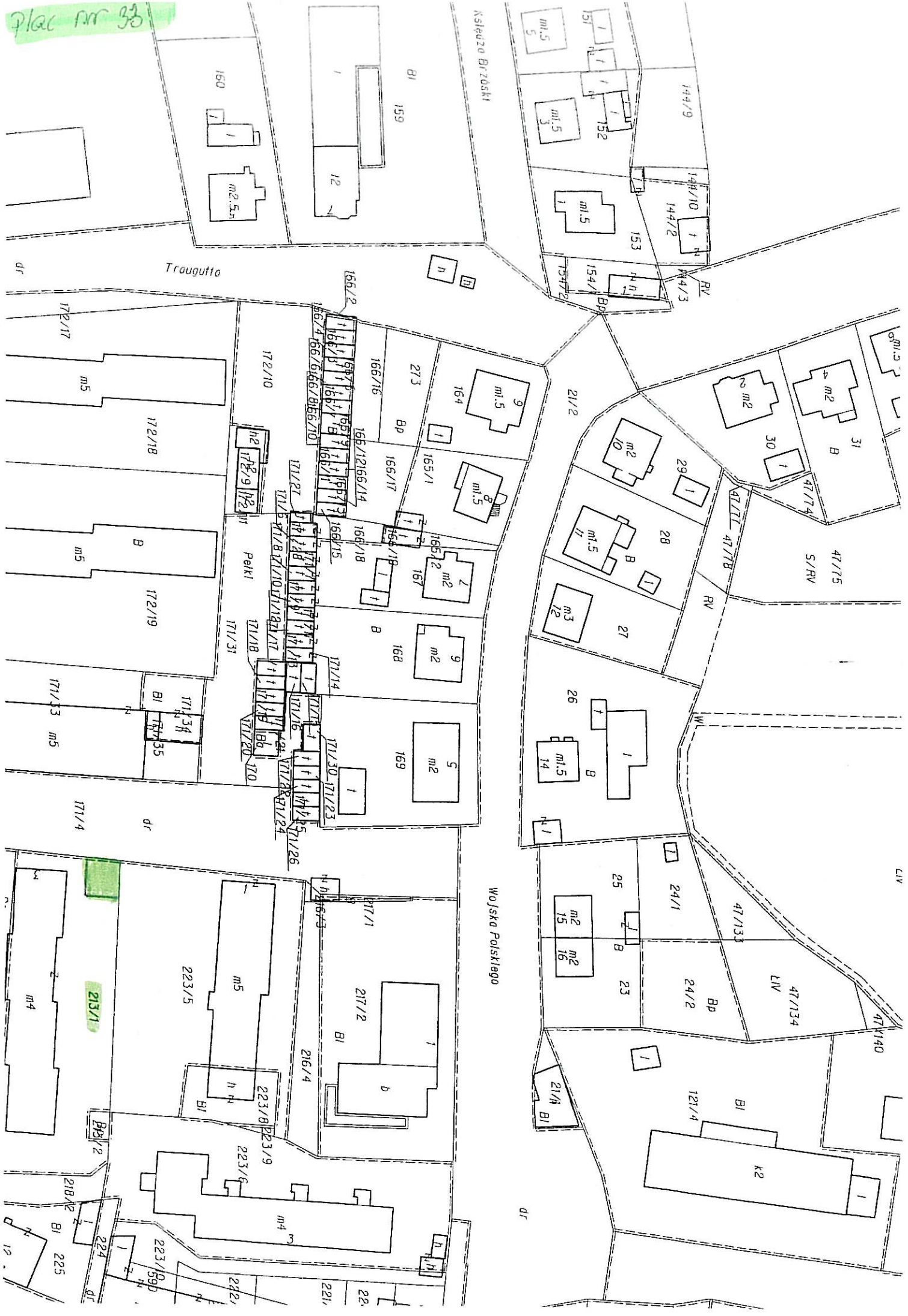
Działka nr 223/6 ul. Wojska Polskiego



Informacje:

- istniejący plac
- należy wykonać ogrodzenie systemowe i nasadzenia z tyłu placu (od strony ulicy Moniuszki)
- po zakończeniu robót należy przedłożyć mapkę geodezyjną powykonawczą

Plac nr 33



213/1

Plac nr 33

Działka nr 213/1 ul. Pelki



Informacje:

- istniejący plac
- należy wykonać ogrodzenie systemowe i nasadzenia
- po zakończeniu robót należy przedłożyć mapkę geodezyjną powykonawczą