

Zarządzenie Nr 3/2024

Burmistrza Karlina

z dnia 8 stycznia 2024 r.

w sprawie ogłoszenia analizy zagrożeń dla bezpieczeństwa osób wykorzystujących obszar wodny Gminy Karlino

Na podstawie art. 30 ust. 1 ustawy z dnia 8 marca 1990 r. o samorządzie gminnym (Dz. U. z 2023 r. poz. 40 z późn. zm.) w zw. z art. 4 ust. 1 pkt 1 ustawy z dnia 18 sierpnia 2011 r. o bezpieczeństwie osób przebywających na obszarach wodnych (Dz.U. z 2023 r. poz. 714) zarządzam, co następuje:

§ 1. Ogłaszam analizę zagrożeń dla bezpieczeństwa osób wykorzystujących obszar wodny w Gminie Karlino, w tym identyfikację miejsc, w których występuje zagrożenie dla bezpieczeństwa osób wykorzystujących obszar wodny do pływania, kąpania się uprawiania sportu lub rekreacji na terenie gminy Karlino, w brzmieniu stanowiącym załącznik do niniejszego zarządzenia.

§ 2. Analiza, o której mowa w paragrafie poprzedzającym, podlega publikacji w Biuletynie Informacji Publicznej Urzędu Miejskiego w Karlinie.

§ 3. Wykonanie zarządzenia powierza się Sekretarzowi Gminy.

§ 4. Zarządzenie wchodzi w życie z dniem wydania.

Załącznik do zarządzenia
Nr 3/2024 Burmistrza Karlina
z dnia 8 stycznia 2024 r.

**ANALIZA ZAGROŻEŃ DLA BEZPIECZEŃSTWA OSÓB
WYKORZYSTUJĄCYCH OBSZAR WODNY GMINY KARLINO**

Burmistrz Karlina

Karlino, styczeń 2024 r.

SPIS TREŚCI

I. WSTĘP

1. Cel opracowania
2. Podstawa prawna i metodyka opracowania
3. Komplementarność z aktami prawnymi
4. Zespół ds. opracowania analizy zagrożeń

II. CHARAKTERYSTYKA WODY

1. Informacje ogólne
2. Rzeki

III. OBSZARY WODNE W GMINIE KARLINO

1. NA TERENIE PRZYSTANI KAJAKOWEJ „WODNIK”
2. STANICA WODNA PRZY ul. KOŚCIUSZKI
3. TERENY SPACEROWE ul. PARKOWA - wzdłuż rz. Parsęta
4. Teren Gminy Karlino:
 1. Rz. Pokrzywnica
 2. Zbiorniki p.poż. na terenie Gminy

IV. ZAGROŻENIA DLA OSÓB PRZEBYWAJĄCYCH NA OBSZARACH WODNYCH

V. OBOWIĄZKI OSÓB PRZEBYWAJĄCYCH NA OBSZARZE WODNYM

VI. KONTAKTY ALARMOWE

VII. PODSUMOWANIE

I. WSTĘP

1. Cel opracowania.

Przedmiotem niniejszego opracowania jest analiza zagrożeń dla bezpieczeństwa osób wykorzystujących obszar wodny zlokalizowany na terenie gminy Karlino:

obszar miasta: **Przystań Kajakowa WODNIK (rzeka Radew) i Stanica wodna przy ul. Kościuszki (rz. Parsęta)** oraz teren parków miejskich: ul. Waryńskiego, ul. Parkowa, w tym ciąg pieszo – rowerowy w ciągu ul. Spacerowej, tereny spacerowe przy ul. Białogardzkiej, Szczecińskiej oraz na teren gminny wzdłuż rzek: Pokrzywnica i Młynówka, na terenie sołectw: Garnki, Zwartowo, Domacyno, Karwin oraz zbiorniki p.poż. i inne stawy, zwana dalej Analizą zagrożeń lub Opracowaniem.

Analiza zagrożeń stanowi:

- weryfikację występowania obszarów wodnych w granicach administracyjnych Gminy Karlino, tj. Przystań Kajakowa WODNIK nad Rzeką Radek Karlino ul. Nadbrzeżna i Stanica wodna Karlino ul. Kościuszki, zbiorniki p.poż na terenie gminy, tereny przy rzece Pokrzywnica, teren spacerowy ul. Spacerowa, Białogardzka, Szczecińska,
- ocenę zagrożeń, w tym identyfikację miejsc, w których występuje zagrożenie dla bezpieczeństwa osób wykorzystujących obszar wodny do pływania, kąpania się, uprawiania sportu lub rekreacji.

Celem Opracowania jest identyfikacja i analiza zagrożeń dla osób przebywających na obszarze wodnym zarządzanym przez Burmistrza Karlina (niestanowiącego – w myśl obowiązujących przepisów - wyznaczonego obszaru wodnego) oraz określenie działań, podjętych i planowanych do realizacji, ograniczających zagrożenia, w tym odnoszących się do prowadzenia akcji ratowniczych i koordynacji zadań służących poprawie bezpieczeństwa.

2. Podstawa prawna i metodyka opracowania.

Zgodnie z art. 4 ust. 1 pkt 1 ustawy z dnia 18 sierpnia 2011 r. o bezpieczeństwie osób przebywających na obszarach wodnych (t.j. Dz. U. z 2022 r., poz. 147 ze zm.) zapewnienie bezpieczeństwa na obszarach wodnych polega w szczególności na dokonaniu analizy zagrożeń, we współpracy z policją i działającymi na danym terenie podmiotami, o których mowa w art. 12 ust. 1 ww. ustawy, w tym identyfikacji miejsc, w których występuje zagrożenie dla bezpieczeństwa osób wykorzystujących obszar wodny do pływania, kąpania się, uprawiania sportu lub rekreacji.

Ustawa o bezpieczeństwie osób przebywających na obszarach wodnych definiuje:

- obszar wodny jako wody śródlądowe w rozumieniu art. 19 ustawy z dnia 20 lipca 2017 r. Prawo wodne (t.j. Dz. U. z 2022 r. poz. 2625 ze zm.) oraz wody przybrzeżne w rozumieniu art. 26 tej ustawy, w pasie nieprzekraczającym jednej mili morskiej od linii brzegu, a także kąpielisko, miejsce okazjonalnie wykorzystywane do kąpielii, pływanię oraz inne obiekty dysponujące nieckami basenowymi o łącznej powierzchni powyżej 100 m² i głębokości powyżej 0,4 m w najgłębszym miejscu lub głębokości powyżej 1,2 m);

- wyznaczony obszar wodny jako kąpielisko, miejsce okazjonalnie wykorzystywane do kąpieli, pływalnię oraz inne obiekty dysponujące nieckami basenowymi o łącznej powierzchni powyżej 100 m² i głębokości powyżej 0,4 m w najgłębszym miejscu lub głębokości powyżej 1,2 m.

Na podstawie ww. art. 4 ust 1 ustawy o bezpieczeństwie osób przebywających na obszarach wodnych zapewnienie bezpieczeństwa na obszarach wodnych polega również na:

- oznakowaniu i zabezpieczeniu terenów, obiektów i urządzeń przeznaczonych do pływania, kąpania się, uprawiania sportu lub rekreacji na obszarach wodnych;
- prowadzeniu działań profilaktycznych i edukacyjnych dotyczących bezpieczeństwa.

3. Komplementarność z aktami prawnymi.

Analiza zagrożeń została opracowana z uwzględnieniem m.in. następujących aktów prawnych i dokumentów:

1. ustawy z dnia 18 sierpnia 2011 r. o bezpieczeństwie osób przebywających na obszarach wodnych (t.j. Dz. U. z 2020 r. poz. 350),
2. ustawy z dnia 20 lipca 2017 r. Prawo wodne (Dz. U. z 2020 r. poz. 310 z późn. zm.),
3. ustawy z dnia 6 kwietnia 1990 r. o Policji (t.j. Dz. U. z 2020 r. poz. 360 z późn. zm.),
4. ustawy z dnia 24 sierpnia 1991 r. o Państwowej Straży Pożarnej (t.j. Dz. U. z 2019 r. poz. 1499 z późn. zm.),
5. ustawy z dnia 24 sierpnia 1991 r. o ochronie przeciwpożarowej (t.j. Dz. U. z 2019 r. poz. 1372 z późn. zm.),
6. ustawy z dnia 21 grudnia 2000 r. o żegludze śródlądowej (t.j. Dz. U. z 2019 r. poz. 1568 z późn. zm.),
7. ustawy z dnia 8 września 2006 r. o Państwowym Ratownictwie Medycznym (t.j. Dz. U. z 2019 r. poz. 993 z późn. zm.),
8. ustawy z dnia 26 kwietnia 2007 r. o zarządzaniu kryzysowym (t.j. Dz. U. z 2019 r. poz. 1398 z późn. zm.),
9. ustawy z dnia 22 listopada 2013 r. o systemie powiadamiania ratunkowego (t.j. Dz. U. z 2019 r. poz. 1077 z późn. zm.),
10. rozporządzenia Ministra Spraw Wewnętrznych z dnia 6 marca 2012 r. w sprawie sposobu oznakowania i zabezpieczania obszarów wodnych oraz wzorów znaków zakazu, nakazu oraz znaków informacyjnych i flag (Dz. U. poz. 286 z późn. zm.),
11. rozporządzenia Ministra Spraw Wewnętrznych i Administracji z dnia 17 lipca 1998 r. w sprawie terenu działania jednostek ochrony przeciwpożarowej, okoliczności i warunków udziału tych jednostek w działaniach ratowniczych poza terenem własnego działania oraz zakresu, szczegółowych warunków i trybu zwrotu poniesionych przez nie kosztów (Dz. U. Nr 94 poz. 598 z późn. zm.),
12. rozporządzenia Ministra Spraw Wewnętrznych i Administracji z dnia 31 lipca 2001 r. w sprawie szczegółowych zasad kierowania i współdziałania jednostek ochrony przeciwpożarowej biorących udział w działaniu ratowniczym (t.j. Dz. U. z 2013 r. poz. 709),
13. rozporządzenia Ministra Spraw Wewnętrznych i Administracji z dnia 29 grudnia 2015 r. w sprawie centralnego punktu systemu powiadamiania ratunkowego oraz punktów centralnych służb (Dz. U. 2015 r. poz. 2356),

14. Program Ratownictwa i Ochrony Ludności na lata 2014–2020 (załącznik do uchwały nr 59/2014 Rady Ministrów z dnia 29 kwietnia 2014 r.), uchwały Rady Ministrów nr 165 z dnia 12 sierpnia 2014 r. w sprawie przyjęcia programu pod nazwą „Krajowy Program Przeciwdziałania Ubóstwu i Wykluczeniu Społecznemu 2020. Nowy wymiar aktywnej integracji" (M. P. z 2014 r. poz. 787).

4. Zespół ds. opracowania analizy zagrożeń.

Działając w imieniu Burmistrza Karlina – Sekretarz Gminy Karlino zwołał posiedzenie gminnego zespołu ds. opracowania analizy zagrożeń.

W skład zespołu weszli:

- | | | |
|-------------------------|---|---|
| 1. Jacek Miroń | – | Straż Miejska w Karlinie. |
| 2. Emilia Filipowicz | – | Zarząd Obiektów Sportowych Turystycznych i Rekreacyjnych Sp. z o.o., zwany w dalszej części Opracowania ZOSTiR Sp. z o.o. |
| 3. Dariusz Jaguscik | – | ZOSTiR Sp. z o.o. |
| 4. Mateusz Kirleja | – | OSP Karlino. |
| 5. Tomasz Szulc | – | WOPR Powiatu Białogardzkiego. |
| 6. Sebastian Piotrowski | – | Komisariat Policji w Karlinie. |
| 7. Mirosław Kielar | – | OSP Domacyno. |

II. CHARAKTERYSTYKA WODY

1. Informacje ogólne

Gmina Karlino położona jest w północno wschodniej części województwa zachodniopomorskiego, w powiecie białogardzkim. Siedzibą władz gminy jest miasto Karlino, położone nad rzeką Parsętą. Geograficznie gmina Karlino znajduje się na Równinie Białogardzkiej, leżącej na głównym szlaku komunikacyjnym łączącym Szczecin, Koszalin i dalej Gdańsk, przy drodze wojewódzkiej nr 112, omijającej miasto od południa.

Pod względem tektonicznym gmina Karlino leży na granicy dwóch jednostek geologiczno-strukturalnych – wału pomorskiego i niecki pomorskiej. Obszar wału pomorskiego podzielony jest szeregiem uskoków związanych z liniami nieciągłości w podłożu cechsztynu. Wzdłuż stref nieciągłości występują procesy tektoniczne w wyniku których powstał szereg form wypukłych i wklęsłych. Obszar województwa zachodniopomorskiego położony jest w obrębie Pomorskiego Regionu Hydrogeologicznego. Występowanie poziomów wodonośnych jest ściśle związane z budową geologiczną - warunkuje ona istnienie skał umożliwiających gromadzenie się wody. Wg danych WIOŚ (2000) obszar gminy Karlino wraz z innymi gminami w obrębie zlewni Parsęty, został zakwalifikowany przez RZGW w Szczecinie do podregionu bilansowego "Parsęta" Nr 520201. Stan rozpoznania zasobów na rok 1998: powierzchnia 1 913,0 km², zasoby odnawialne 674 760,0 m³/d, zasoby dyspozycyjne 499 344,0 m³/h. Głównym źródłem zaopatrzenia mieszkańców gminy Karlino w wodę są wody podziemne, czwartorzędowe.

Liczba mieszkańców: 9 082. Powierzchnia [km²] 2: 141.



2. Rzeki Gminy Karlino.

Rzeki przepływające przez gminę Karlino stanowią: Parsęta, Radew, Pokrzywnica.

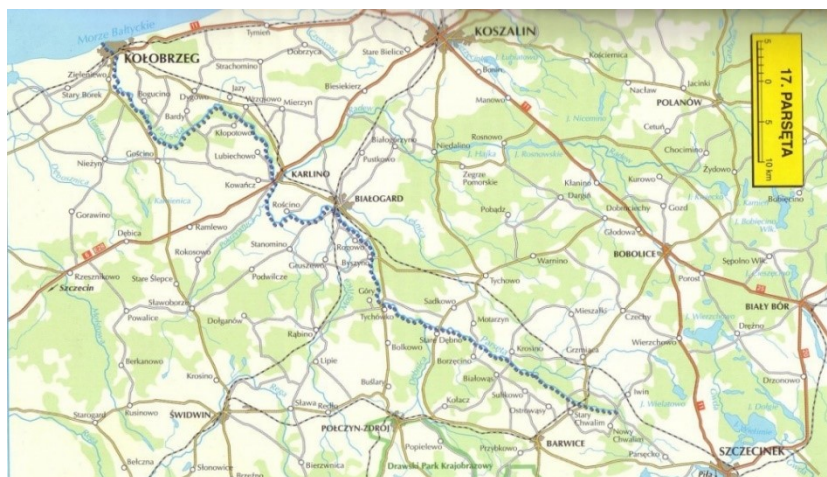
Dorzecze Parsęty zajmuje powierzchnię 3145 km²; długość rzeki w nurcie wynosi **139,4 km**. W granicach powiatu rzeka płynie na odcinku **80 km**, a w osi doliny 117,2 km⁹. Ze względu na duże spadki i kręty bieg, Parsęta ma bardzo duże znaczenie jako szlak turystyczny – kajakowy. Ponadto jest to ważne **siedlisko ryb łososiowatych** – troci, pstrąga i lipienia.

Parsęta na terenie gminy Karlino ma liczne dopływy, z których najdłuższym jest rzeka **Radew** (78 km długości), wpadający w Karlinie. Pozostałe **Pokrzywnica** - lewobrzeżny, długość 29 km; **Młynówka** – 12-kilometrowy dopływ Pokrzywnicy.



Źródło: <https://www.weekendwkajaku.pl/trasy-kajakowe/parseta-trasa-kajakowa.php>

Rzeka Radew, największy dopływ rzeki Parsęty, stanowi około 34% całej powierzchni zlewni Parsęty. Spadek rzeki wynosi 69m. Ma bogato rozwiniętą sieć dopływów, a jej górne odcinki znajdują się na terenach wodonośnych, z których pobierana jest woda pitna studniami głębinowymi dla miasta Koszalina. Rzeka praktycznie na całej swojej długości przepływa przez tereny zalesione jest malowniczo położona, woda jest bardzo czysta, brzegi są niskie i łatwo jest wyjść z wody na brzeg. Nurt na Radwi jest słabszy niż na Parsęcie. W latach 1912-1922 na Radwi utworzono dwa zbiorniki zaporowe; jezioro Rosnowskie (189ha) i jezioro Hajka(92ha) przez które przepływa rzeka Radew.



Źródło: <https://kajaki.swornegacie.biz/parseta-i-radew/>

Rzeka POKRZYWNICA

Pokrzywnica (dopływ Parsęty). **Pokrzywnica** – rzeka na Pobrzeżu Koszalińskim, w województwie zachodniopomorskim, w powiecie świdwińskim i białogardzkim, lewy dopływ Parsęty. Źródło rzeki znajduje się w pobliżu wsi Zagroda^[1]. Długość wynosi 29 km, a powierzchnia zlewni 247 km²^[2]. Największe miejscowości zlokalizowane nad rzeką to Sławoborze i Garnki.

Rzeka z wędkarskiego punktu widzenia jest pstrągowa. Występują w niej różne gatunki ryb łososiowatych^[1].

Natomiast do dla realizacji spływów kajakowych najlepiej nadaje się odcinek od mostu na drodze powiatowej z Domacyna do Rarwina. W górnym biegu rzeka jest płytka i wąska. Na odcinku leśnym i przyujściowym ma charakter naturalny^[1].

Współrzędne: 54°00'36"N 15°51'27"E



Źródło: [https://pl.wikipedia.org/wiki/Pokrzywnica_\(dop%C5%82yw_Pars%C4%99ty\)](https://pl.wikipedia.org/wiki/Pokrzywnica_(dop%C5%82yw_Pars%C4%99ty))

RZĘKA MŁYNÓWKA

Młynówka – potok, lewy dopływ Pokrzywnicy^[2] o długości 15,07 km^[3] i powierzchni zlewni 62 km²^[4]. Ujście - na południowy wschód od miejscowości Koziej Góry. Wysokość 13 m n. p. m, współrzędne: 54°00'18"N 15°50'47"E.

Potok płynie w województwie zachodniopomorskim, w powiecie świdwińskim i białogardzkim. Dolina Młynówki została objęta obszarem ochrony siedlisk "Dorzecze Parsęty"^[5].

Nazwę *Młynówka* wprowadzono w 1949 roku, zastępując poprzednią niemiecką nazwę *Mühl Graben*



Źródło:

[https://pl.wikipedia.org/wiki/M%C5%82yn%C3%B3wka_\(dop%C5%82yw_Pokrzywnicy\)](https://pl.wikipedia.org/wiki/M%C5%82yn%C3%B3wka_(dop%C5%82yw_Pokrzywnicy))



III. OBSZARY WODNE W GMINIE KARLINO

1. TEREN PRZYSTANI KAJAKOWEJ „WODNIK”.

Teren spacerowy w mieście Karlino, zlokalizowany w ciągu ul. Nadbrzeżnej, ograniczony rzeką Radew i ceglany mostem kolejowym. Na terenie Przystani Kajakowej WODNIK, której Zarządcą jest ZOSTiR Sp. Z o.o., znajduje się:

- teren rekreacyjny (budynek socjalny, wiata: biesiadna, budynek na kajaki, ciągi piesze, stojaki na rowery, plac zabaw, siłownia plenerowa typu streetwork out, boisko do plażowej piłki siatkowej wraz z mini trybuną - amfiteatrem, mała architektura),
- pomosty pływające na rzece Radew do cumowania i wodowania kajaków,
- piaszczysta plaża – brak kąpieliska.

W okresie wakacyjnym funkcjonuje pole namiotowe, wypożyczalnia kajaków i rowerów. Teren oznakowany z wyznaczonymi ciągami pieszo – rowerowymi. Droga przejedna tylko do wysokości miejsca wyznaczonego – dalej droga z zakazem wjazdu (zakaz nie dotyczy służb miejskich), stanowiąca deptak do wyjazdu na ul. Koszalińską. Przy pomostach do cumowania kajaków znajduje się znak: zakaz skakania do wody. W okresie letnim w godzinach funkcjonowania wypożyczalni kajaków dostępne są koła ratunkowe. Deptak biegnie wzdłuż rzeki, oddzielony pasem zieleni. Wzdłuż deptaka znajdują się ławeczki dla spacerowiczów oraz cała infrastruktura rekreacyjna dla osób odwiedzających teren przystani. Na łuku drogi tuż przy moście znajduje się teren piaszczysty po dawnym miejscu przeznaczonym do kąpielii. Brak kąpieliska – teren oznakowany jako „brak kąpieliska”.

Lp	Zdjęcie	opis
		<p>Wjazd na teren przystani oznakowany został tablicą informacyjną posiadającą znaki graficzne oraz nr telefonu działki nr 54/6, 53/3, 53/4, 54,9 i 54/3 obr. 005 m. Karlino</p> <p>Zarządca: ZOSTiR Sp. z o.o. 78-230 Karlino ul. Kościuszki 1a Tel. 94 311 60 50 e-mail: hala@karlino.pl</p>
		<p>Parkingi: Po lewej stronie drogi tj. ul. Nadbrzeżnej (dz. nr 252 obr. 005 m. Karlino) znajdują się miejsca parkingowe dla samochodów oraz 5 miejsc dla carawaningu wraz z możliwością podłączenia do mediów.</p>
		<p>Po prawej stronie drogi znajduje się pas zieleni oddzielający drogę od rzeki, tuż nad nim przerzucone zostały dwa pomosty pływające z dwoma trapami umożliwiające cumowanie oraz wodowanie kajaków. Przy pomostach znajdują się znaki:</p> <ul style="list-style-type: none"> • Zakaz wjazdu, gdyż od tego momentu droga pełni funkcję deptaka; • Znak – zakaz skakania do wody. <p>Przy pomostach z lewej strony drogi, w hangarze na kajaki w okresie wakacyjnym funkcjonuje wypożyczalnia kajaków. Dostępne są tutaj dwa koła ratunkowe wraz z rzutkami.</p>



Regulamin stanowi załącznik do niniejszej analizy zagrożeń

Po lewej stronie, tuż za hangarem na kajaki znajduje się ogrodzone pole namiotowe.


Regulaminy Przystani Kajakowej Wodnik.



Po minięciu pomostów do cumowania droga – deptak po prawej stronie graniczy z rzeką, którą oddziela pas zieleni, a po lewej zielone tereny rekreacyjne wraz z budynkiem socjalnym, polem namiotowym, placem zabaw, siłownią parkową, ławkami do odpoczynku.



Tereny rekreacyjne – wyposażone w tabliczki informacyjne: zakaz wyprowadzania psów.



Trybuny – amfiteatr przy boisku do plażowej piłki siatkowej.

Droga skręca lekko w lewo tuż przed ceglanyim mostem kolejowym. Po prawej stronie znajduje się piaszczysty brzeg rzeki. Kilka lat temu funkcjonowało tutaj miejsce przeznaczone do kąpieli. W chwili



obecnej nie stanowi elementu kąpieliska wodnego, ani miejsca okazjonalnie wykorzystywanego do kąpieli, w których dozwolone są kąpiele i zabawy wodne. Zarządca Przystani Kajakowej WODNIK oznakował ww. teren odpowiednim słownym i graficznym znakiem zakazu.










Oznakowanie dawnego miejsca do kąpieli, działka nr 54/11 obr. 005 m. Karlino.





Wjazd z ul. Koszalińskiej w ul. Nadbrzeżną – ustawiony znak: zakaz wjazdu B-1 wraz z tabliczką nie dotyczy pojazdów służb miejskich.

2. TERENY SPACEROWE ul. Białogardzka, ul. Szczecińska, Park ul. Waryńskiego, ul. Parkowa -
wzdłuż rzeki Parsęta.

<p>1.</p>		<p>Karlino, ul. Białogardzka rzeka Radew.</p> <p>Po prawej stronie mostu białogardzkiego rzeka Radew, która kaskadą po kamieniach spływa w dół, a następnie wokół terenu tzw. „Wyspy Biskupiej” obok łąk należących już do Gminy Białogard wpływa do rzeki Parsęta.</p>
		<p>Karlino, ul. Waryńskiego – Park Miejski.</p> <p>Wejście na teren parku mostkiem zarzuconym nad Kanałem Młyńskim, brzegi niezagrodzone na całej długości. W parku znajdują się alejki pieszo – rowerowe, ogrodzony plac zabaw. Skarpa porośnięta trawą z obu stron.</p>
		<p>Ulica Spacerowa – tereny spacerowe – ciąg pieszo-rowerowy na terenie Parku Miejskiego wzdłuż Kanału Młyńskiego – okolice ujścia do rzeki Parsęta. Wzdłuż ścieżki pieszo – rowerowej łąweczki. Rzeka oddzielona od ścieżki pasem zieleni.</p>

		<p>Karlino, ul. Spacerowa okolice cmentarza komunalnego, rzeka Parsęta.</p> <p>Deptak, ścieżka pieszo – rowerowa w ciągu drogi przy ul. Spacerowej biegnie wzdłuż rzeki, najpierw doływu Parsęty tzw. Młynówki, później wpada do Parsęty. Deptak biegnie wzdłuż rzeki, aż do stacji wodnej przy ul. Kościuszki. Ścieżka – deptak biegnie przy rzece, oddzielona pasem zieleni różnej szerokości.</p>
		<p>Karlino, ul. Spacerowa, rzeka Parsęta, próg wodny, tzw. wodospad, w pobliżu osiedla mieszkaniowego, na wysokości ok. 1 km w ciągu ścieżki.</p>
		<p>Karlino, ul. Spacerowa rzeka Parsęta - „Pompy” , działka nr 10/16 obr. 002 m. Karlino, dawniej tzw. dzikie kąpielisko z piaszczystą plażą – obecnie zarośnięte i podmyte przez nurt rzeki.</p>
<p>7.</p>		<p>Karlino, ul. Szczecińska, kanał młyński widok na spichlerz, oddzielony od ulicy płotem. Za Kanałem teren tzw. Wyspy Biskupiej z każdej strony otoczonej wodą: rz. Radew, rz. Parsęta, Kanał Młyński – teren prywatny.</p>

8.		<p>Karlino, ul. Szczecińska, kanał młyński widok na tamę, działka nr 243 obr. 005 m. Karlino.</p>
9.		<p>Karlino, ul. Szczecińska, staw na wyspie Biskupiej, działka nr 245 obr. 005 m. Karlino, teren prywatny.</p>

3. STANICA WODNA PRZY UL. KOŚCIUSZKI

5.		<p>Stacja wodna Karlino, ul. Kościuszki, rzeka Parsęta, teren rekreacyjny ogólnodostępny – na końcu ścieżki pieszo – rowerowej biegnącej wzdłuż rz. Parsęta.</p> <p>Znajdują się tutaj wiaty biesiadne drewniane, miejsce na ognisko i miejsce kamienne do wyjścia z rzeki na brzeg oraz cumowania i wodowania kajaków.</p> <p>Znajduje się tablica informacyjna dotycząca tras spływów na rzece Parsęta.</p>
----	--	--



Regulaminu Stacji Wodnej w Karlinie – stanowi załącznik do niniejszej analizy zagrożeń.




Karlino, ul. Kościuszki, kanały starorzecza Parsęty, tereny trudno dostępne, czasem użytkowane przez wędkarzy.










Teren Gminy Karlino:



rzeka Pokrzywnica





Zbiorniki PPOŻ i stawy o różnym przeznaczeniu na terenie miasta i na terenie Gminy





<p>10.</p>	<p>Karlino, ul. Szczecińska.</p> <p>Staw przy drodze wojewódzkiej 112 oraz drodze powiatowej, działka nr 16/11 obr. 007 m. Karlino.</p> <p>Zbiornik wodny, teren po tzw. dawnej żwirowni. Obecnie teren prywatny od strony ul. Szczecińskiej – wjazd zastawiony szlabanem.</p> <p>Brak tablicy informacyjnej: teren prywatny, zakaz wjazdu:</p> <ul style="list-style-type: none">• Teren nieogrodzony.• Brak znaków dotyczących możliwości zakazu kąpieli / miejsca niestrzeżonego.• Zbiornik zlokalizowany na terenie osiedla domków jednorodzinnych, ewentualnie wykorzystywany przez wędkarzy.• Zarządca/właściciel: osoba prywatna.	
-------------------	--	---




11.	<p>Karlino, ul. Bogusława X, rz. Radew, działka nr 76/6 obr. 005 m. Karlino:</p> <ul style="list-style-type: none"> • Tzw. „dziki” pomost przy brzegu rzeki, na tyłach zabudowań. • Wykorzystywany przez lokalnych mieszkańców w celach nieznanym. 	
12.	<p>Karścino, gmina Karlino - staw przeciwpożarowy, działka nr 60:</p> <ul style="list-style-type: none"> • Staw nieogrodzony. • Zlokalizowany w środku miejscowości. • Wokół zbiornika tereny spacerowe i wiata biesiadna. • Brak informacji: zbiornik przeciwpożarowy. • Brak znaku: zakaz kąpiel. • Brak znaku : zakaz skakania. • Zarządca/właściciel: Gmina Karlino. 	
13.	<p>Karścino, gmina Karlino zbiornik przepływowy, dz. nr 139/7:</p> <ul style="list-style-type: none"> • staw należący do gospodarstwa stanowiącego własność prywatną. • Staw ogrodzony. • Zlokalizowany w środku miejscowości. • Brak informacji: zbiornik przeciwpożarowy. • Brak znaku: zakaz kąpiel. • Brak znaku : zakaz skakania. 	
14.	<p>Wietszyno, gmina Karlino kopalnia kruszywa, dz. nr 2/1, 2/2, 2/3:</p> <ul style="list-style-type: none"> • Staw nieogrodzony. • Zlokalizowany poza miejscowością. • Brak informacji: zbiornik przeciwpożarowy. • Brak znaku: zakaz kąpiel. • Brak znaku : zakaz skakania. • Zarządca/właściciel: prywatny. 	

15.	<p>Pobłocie Wielkie, gmina Karlino staw przeciwpożarowy, dz. nr 110:</p> <ul style="list-style-type: none"> • Staw nieogrodzony. • Zlokalizowany w środku miejscowości. • Brak informacji: zbiornik przeciwpożarowy. • Brak znaku: zakaz kąpiel. • Brak znaku : zakaz skakania. • Zarządca/właściciel: prywatny. 	
16.	<p>Krukowo, gmina Karlino staw przeciwpożarowy, dz. nr 15/28:</p> <ul style="list-style-type: none"> • Staw ogrodzony. • Zlokalizowany w środku miejscowości. • Wokół zbiornika tereny spacerowe i wiata biesiadna. • Brak informacji: zbiornik przeciwpożarowy. • Brak znaku: zakaz kąpiel. • Brak znaku : zakaz skakania. • Zarządca/właściciel: Gmina Karlino. 	
17.	<p>Krzywopłoty, gmina Karlino, staw, Zarządca: Stowarzyszenie Srebro Parsęty:</p> <ul style="list-style-type: none"> • Staw nieogrodzony. • Zlokalizowany w środku miejscowości. • Wokół zbiornika tereny spacerowe i wiata biesiadna. • Brak informacji: zbiornik przeciwpożarowy. • Brak znaku: zakaz kąpiel. • Brak znaku : zakaz skakania. • Zarządca/właściciel: prywatny. 	

18.	<p>Krzywopłoty, gmina Karlino, stawy Petrico:</p> <ul style="list-style-type: none"> • Staw nieogrodzony. • Zlokalizowany w środku miejscowości. • Wokół zbiornika tereny spacerowe i wiata biesiadna. • Brak informacji: zbiornik przeciwpożarowy. • Brak znaku: zakaz kąpielii. • Brak znaku : zakaz skakania. • Zarządca/właściciel: prywatny. 	
19.	<p>Karlino, gmina Karlino, staw przeciwpożarowy, dz. nr 630/19 obr. Daszewo:</p> <ul style="list-style-type: none"> • Staw ogrodzony. • Zlokalizowany w środku miejscowości. • Wokół zbiornika tereny spacerowe. • Brak informacji: zbiornik przeciwpożarowy. • Brak znaku: zakaz kąpielii. • Brak znaku : zakaz skakania. • Zarządca/właściciel: Gmina Karlino. 	
20.	<p>Daszewo, gmina Karlino, staw przeciwpożarowy, dz. nr 109/1:</p> <ul style="list-style-type: none"> • Staw ogrodzony. • Zlokalizowany w środku miejscowości. • W okolicy zbiornika tereny rekreacyjne i plac zabaw. • Brak informacji: zbiornik przeciwpożarowy. • Brak znaku: zakaz kąpielii. • Brak znaku : zakaz skakania. • Zarządca/właściciel: Gmina Karlino. 	

21.	<p>Domacyno, gmina Karlino, staw własność prywatna, dz. nr 334/2:</p> <ul style="list-style-type: none"> • Staw ogrodzony. • Zlokalizowany poza miejscowością. • Brak informacji: zbiornik przeciwpożarowy. • Brak znaku: zakaz kąpielii. • Brak znaku : zakaz skakania. • Zarządca/właściciel: prywatny. 	
22.	<p>Domacyno, gmina Karlino, staw własność prywatna dz. nr 110:</p> <ul style="list-style-type: none"> • Staw ogrodzony. • Zlokalizowany w środku miejscowości. • W okolicy zbiornika tereny wypoczynkowe i rekreacyjne i wiata biesiadna. • Brak informacji: zbiornik przeciwpożarowy. • Brak znaku: zakaz kąpielii. • Brak znaku : zakaz skakania. • Zarządca/właściciel: prywatny. 	
23.	<p>Zwartowo gmina Karlino, staw, dz. nr 73/2 i 74/2:</p> <ul style="list-style-type: none"> • Staw ogrodzony. • Zlokalizowany w środku miejscowości. • W okolicy zbiornika tereny wypoczynkowe i wiata biesiadna. • Brak informacji: zbiornik przeciwpożarowy. • Brak znaku: zakaz kąpielii. • Brak znaku : zakaz skakania. • Zarządca/właściciel: prywatny. 	
24.	<p>Zwartowo gmina Karlino, staw, dz. nr 171/2:</p> <ul style="list-style-type: none"> • Staw nieogrodzony. • Zlokalizowany w środku miejscowości. • Brak informacji: zbiornik przeciwpożarowy. • Brak znaku: zakaz kąpielii. 	

	<ul style="list-style-type: none"> • Brak znaku : zakaz skakania. • Zarządca/właściciel: prywatny. 	
25.	<p>Zwartowo gmina Karlino, staw, dz. nr 171/5:</p> <ul style="list-style-type: none"> • Staw nieogrodzony. • Zlokalizowany w środku miejscowości. • Brak informacji: zbiornik przeciwpożarowy. • Brak znaku: zakaz kąpielii. • Brak znaku : zakaz skakania. • Zarządca/właściciel: prywatny. 	
26.	<p>Garnki gmina Karlino rzeka Pokrzywnica.</p>	
27.	<p>Garnki, gmina Karlino - Ośrodek Hodowli Pstrąga „Garnki” – kompleks dz. Nr 178, 181/2, 181/3, 185/1, 186, 194/1 i 296/1.</p>	
28.	<p>Garnki, gmina Karlino – staw, dz. nr 212/2:</p> <ul style="list-style-type: none"> • Staw nieogrodzony. • Zlokalizowany poza miejscowością. • Brak informacji: zbiornik przeciwpożarowy. • Brak znaku: zakaz kąpielii. • Brak znaku : zakaz skakania. • Zarządca/właściciel: prywatny. 	

29.	<p>Kozia Góra, gmina Karlino - rzeka Młynówka, dz. nr 140/1:</p> <ul style="list-style-type: none"> • Teren nieogrodzony. • Zlokalizowany w środku miejscowości. • Wzdłuż rzeki tereny spacerowe i w okolicy wiata biesiadna. • Brak informacji: zbiornik przeciwpożarowy. • Brak znaku: zakaz kąpielii. • Brak znaku : zakaz skakania. • Zarządca/właściciel: Państwowe Gospodarstwo Wodne Wody Polskie. 	
30.	<p>Kozia Góra, gmina Karlino - Pstrągownia, dz. nr 56/8:</p> <ul style="list-style-type: none"> • Staw ogrodzony. • Zlokalizowany w środku miejscowości. • Brak informacji: zbiornik przeciwpożarowy. • Brak znaku: zakaz kąpielii. • Brak znaku : zakaz skakania. • Zarządca/właściciel: prywatny. 	
31.	<p>Malonowo, gmina Karlino - staw przy młynie, dz. nr 209/3, 209/1:</p> <ul style="list-style-type: none"> • Staw ogrodzony. • Zlokalizowany w środku miejscowości. • W okolicy zbiornika tereny spacerowe. • Brak informacji: zbiornik przeciwpożarowy. • Brak znaku: zakaz kąpielii. • Brak znaku : zakaz skakania. • Zarządca/właściciel: prywatny. 	

32.	<p>Malonowo, gmina Karlino - Pstrągownia, dz. nr 211/3 i 211/4:</p> <ul style="list-style-type: none"> • Staw ogrodzony. • Zlokalizowany w środku miejscowości. • W okolicy zbiornika tereny spacerowe. • Brak informacji: zbiornik przeciwpożarowy. • Brak znaku: zakaz kąpiel. • Brak znaku : zakaz skakania. • Zarządca/właściciel: prywatny. 	
33.	<p>Kowańcz, gmina Karlino - staw przeciwpożarowy, dz. nr 151/1 :</p> <ul style="list-style-type: none"> • Staw ogrodzony. • Zlokalizowany w środku miejscowości. • Wokół zbiornika tereny spacerowe, w okolicy wiata biesiadna. • Brak informacji: zbiornik przeciwpożarowy. • Brak znaku: zakaz kąpiel. • Brak znaku : zakaz skakania. • Zarządca/właściciel: Gmina Karlino. 	

Na terenie gminy Karlino występuje jeden obszar wodny w postaci publicznych śródlądowych wód powierzchniowych płynących - rzeki Radew, Parsęta, Młynówka; Kanał Młyński i Pokrzywnica; stawy: starorzecze, stawy prywatne, stawy pstrągowe i zbiorniki p.poż, przy czym nie stanowią one wyznaczonego obszaru wodnego, zdefiniowanego w ustawie o bezpieczeństwie osób przebywających na obszarach wodnych.

Gospodarkę wodną w Dolinie Parsęty, w tym zlewni rzek Przymorza prowadzi Państwowe Gospodarstwo Wodne, Wody Polskie, Regionalny Zarząd Gospodarki Wodnej w Szczecinie ul. Tama Pomorzańska 13A, 70-030 Szczecin, zwany w dalszej części Wody Polskie. Zadaniem Wód Polskich jest m.in. utrzymanie wód powierzchniowych stanowiących własność Państwa oraz niektórych obiektów hydrotechnicznych na tych wodach.

Utrzymywanie śródlądowych wód powierzchniowych polega na zachowaniu lub odtworzeniu stanu ich dna lub brzegów oraz na konserwacji lub remoncie istniejących budowli regulacyjnych w celu zapewnienia swobodnego spływu wód oraz lodów, a także właściwych

warunków korzystania z wody. Wody Polskie administrują m.in. rzeką Radew i Parsętą stanowiącą ciek śródlądowy należący do rzek Przymorza na zachód od Wisły. W odniesieniu do wód administrowanych, statutowym ich zadaniem jest utrzymanie w należyтым stanie technicznym koryt rzek i kanałów oraz istniejących budowli regulacyjnych.

W zakresie regulowanym ustawą o *bezpieczeństwie osób przebywających na obszarach wodnych ww. obszarem wodnym* terenami i obiektami związanymi z prowadzeniem na rzece Radew działalności w zakresie sportu lub rekreacji do celów sportowo – rekreacyjnych w imieniu Gminy Karlino zarządza ZOSTiR Sp. z o.o.

Znajdujący się w granicach administracyjnych miasta ww. obszar wodny, tj. rzeka Radew i Parsęta:

- Stanowi jedyny kajakowy szlak turystyczny na terenie Gminy Karlino; szlak ten został wytyczony na rzece Radew od mostu drogowego w ciągu drogi, tj. od Baru Bazyl, aż do wpływu tej rzeki do rzeki Parsęta oraz rzeką Parsęta – poniżej elektrowni wodnej w Rościnie aż do Granicy z Gminą Dygowo, tuż za miejscowością Lubiechowo. Spływy kajakowe odbywa się na nim etapowo z powodu licznych przeszkód terenowych i architektonicznych, które wymuszają ich omijanie łądem.
- Rzeki i zbiorniki wodne nie stanowią wyznaczonego obszaru wodnego.
- W żadnej swojej części nie stanowią kąpieliska lub miejsca okazjonalnie wykorzystywanego do kąpieli w rozumieniu ww. ustawy Prawo wodne.
- Rzeki wykorzystywane są na cele sportowo-rekreacyjne, tj. spływy kajakowe organizowane przez podmioty prywatne, które odpowiadają za przebieg i bezpieczeństwo uczestników spływów. Na terenie działalności w zakresie sportu lub rekreacji, teren rzeki Radew i Parsęta - podczas organizacji spływów kajakowych, za bezpieczeństwo na obszarze wodnym (bezpieczeństwo uczestników spływów kajakowych na rzekach) odpowiadają prowadzący działalność w tym zakresie, tj. organizatorzy spływów. Przystań kajakowa WODNIK w Karlinie czynna jest w okresie wakacyjnym. Kajaki wynajmowane są na godzinę, kilka godzin lub na dobę. W wypożyczalni znajduje się szczegółowy regulamin wynajmu sprzętu i zachowania się nad wodą.

Z uwagi na charakterystykę rzeki Radew i Parsęta w tym jej nurt, nie stanowią one odpowiedniego miejsca umożliwiającego organizację obszarów przeznaczonych do pływania i kąpania się. Na terenie Miasta w latach poprzednich w okresie tzw. „przedpandemicznym”, w myśl wówczas obowiązujących przepisów organizowane było miejsce wykorzystywane do kąpieli. Obecnie od kilku lat Gmina Karlino ani żaden podmiot prywatny nie organizuje kąpieliska wodnego lub miejsca okazjonalnie wykorzystywanego do kąpieli. Do dnia sporządzenia niniejszego Opracowania do Burmistrza Karlina nie wpłynęły żadne wnioski w tym zakresie od potencjalnych organizatorów kąpielisk i miejsc okazjonalnie wykorzystywanych do kąpieli. Gmina Karlino nie planuje również tworzenia takich miejsc w przyszłości, a tym samym nie planuje tworzenia wyznaczonego obszaru wodnego.

Wody rzeki nie podlegają badaniom jakości (Państwowa Inspekcja Sanitarna nie prowadzi nadzoru nad jakością wody). Picie wody z rzeki, kąpiele lub zabawa w ich wodach, ze względu m.in. na zanieczyszczanie przez ptaki i inne zwierzęta, stanowią zagrożenie dla zdrowia

i życia ludzkiego. Wody te mogą być siedliskiem niebezpiecznych dla zdrowia bakterii chorobotwórczych.

Szlaki kajakowe w granicach administrowanych przez Gminę Karlino:

Rzeka Parsęta

58km do ujścia rzeki Parsęt Do Morza. Odcinek: Rościno – Karlino – długość odcinka 11 km.

- Różnica górnej i dolnej wody – 3,7m.
- Dopywamy do elektrowni, przed którą wychodzimy na lewy brzeg i pokonujemy ją przenosząc kajaki około 50 m. Ponownie wodujemy się poniżej przy wypływie małego dopływu. We wsi (na prawym brzegu) znajduje się sklep spożywczy oraz przystanek PKS.
- Poniżej elektrowni znajdują się bardzo liczne na tym odcinku tarliska ryb łososiowatych, stąd w okresie jesiennym rzeka objęta jest szczególną ochroną i wyłączona jest z wędkowania, aż do ujścia lewobrzeżnego dopływu Topieli (struga na 56 km.) Rzecznica ta przepływa przez wieś Kamosowo, gdzie znajduje się duży kompleks stawowy i jest zorganizowane łowisko specjalne (można odpocząć od sptywu łowiąc ryby za niewielką opłatą).
- Płyniemy dalej i mijamy Rościno, a wszelkie zwaliska na tym odcinku pokonujemy prawą stroną. Odcinek do Karlina jest wyprostowany i zmeliorowany przez człowieka, nazywa się „trzy mosty”, z powodu trzech starych betonowych mostów łączących dwa brzegi rzeki.
- Parsęta stopniowo zwiększa swoją szerokość do około 15 m. Głębokość rzeki jest niemal wszędzie jednakowa i tylko w niektórych miejscach osiąga 2 m, a prędkość przepływu wody waha się od 0,3 do 0,4 m/s. Dno na tym odcinku jest na ogół płaskie, głównie z powodu oczyszczenia rzeki z wszelkich zwałowisk i wycięcia kilka lat wcześniej całej roślinności nadbrzeżnej. Jednak i tutaj musimy uważać na zwisające nisko nad wodą gałęzie pochylonych drzew. Poniżej trzeciego mostu (ok. 150 m) po lewej stronie ma ujście największy lewobrzeżny dopływ Parsęty – rzeka Pokrzywnica (na 51 km.).
- Odcinek do Karlina, choć wciąż nosi ślady ostatniej, starej melioracji wygląda na bardziej urozmaicony i przypomina nieco naturalną rzekę. Płyniemy dalej, mijamy kolejny, ostatni most na trasie Szczecin – Koszalin. Poniżej mostu przed Karlinem do Parsęty z prawej strony uchodzi jej największy dopływ – rzeka Radew. Przy ujściu dogodne miejsce na biwak i odpoczynek (łąka).
- Próg wodny w postaci zwalisk kamieni na wysokości mostu i tuż za nim – konieczność zachowania szczególnej ostrożności. Dalej rzeka płynie spokojniej. Na wysokości cmentarza wpada do niej z prawej strony tzw. kanał Młyński – odnoga rz. Radew.
- Na wysokości osiedla przy ul. 4 Marca – próg wodny – należy zachować szczególną ostrożność. Przy niskim poziomie wody należy wyściąść z wody i przenieść kajak, przy wysokim można spokojnie przepłynąć. Ok. 500 m za progiem znajduje się Stanica wodna w Karlinie przy ul. Kościuszki. Miejsce do wychodzenia z wody i cumowania kajaków. Tutaj istnieje możliwość zakończenia lub rozpoczęcia sptywu. Na miejscu tablica informacyjna o sptywach oraz wiaty biesiadne i miejsce na ognisko.

Karlino (49 km przed ujściem) – most Wrzosowo- Kłopotowo – długość odcinka 13 km.

- Poniżej Karlina Parsęta osiąga szerokość do 30 m i ma dno twarde, miejscami kamieniste, a prędkość przepływu wynosi do 0,4 m/s.
- Na wysokości cmentarza przepływamy przez betonowy próg, a na 46 km mijamy stary most kolei wąskotorowej (drugi most 300 metrów poniżej, z lewej strony rzeki).
- Brzegi porastają głównie wierzby i olchy, a w niektórych miejscach występują bardzo zwarte pasy roślinności, głównie wierzby. Na wysokości mostów kolei wąskotorowej na obu brzegach znajdują się duże starorzecza, mają okresowo połączenia z rzeką.
- Rzeką na wysokości 2 mostu ostro skręca i przyśpiesza. Na lewej stronie brzegu w wodzie (szczególnie przy niskiej wodzie) należy zwrócić uwagę na wystające kołki po starej melioracji.
- Prawy brzeg gęsto zarośnięty; za zakrętem nad nami zobaczymy linię energetyczną. Zbocza doliny porośnięte są pięknymi lasami, których fragmenty, np. w okolicach Wrzosowa mają charakter reliktowy. Rzeką płynie na ogół szeroko, przyśpieszając nieznacznie za zakrętami, a leżące w wodzie drzewa mijamy bez problemów.

Rzeka Radew:

- Radew jest mało uczęszczaną, piękną, dziką rzeką. Nie należy zbyt wiele o niej opowiadać ani zbyt długo opisywać. Trzeba ją po prostu zobaczyć. Radew (niem. Radüe) – rzeka w północno-zachodniej części Polski, prawobrzeżny dopływ Parsęty (w górnym biegu Debrzyca). Płynie przez Pojezierze Pomorskie i Pobrzeże Koszalińskie (woj. zachodniopomorskie).
- Długość rzeki – 83 km, powierzchnia dorzecza – 1091,5 km.
- Radew stanowi piękny szlak turystyki kajakowej, mimo że jest dość uciążliwy. Przepłynięcie całej Radwi wymaga dużego wysiłku i walki z przeszkodami, szczególnie w górnym i środkowym odcinku rzeki.
- Źródła Radwi znajdują się niedaleko wsi Żydowo na półn. od Drzewian, na Pojezierzu Bytowskim (ok. 8 km na wschód od Bobolic). Płynie przez jezioro Kwiecko z którego „wychodzi” już jako Radew.
- Rzeką Radwią poprowadzony jest szlak turystyczny kajakowy im. Księdza Kardynała Karola Wojtyły. „Karliński” odcinek kajakowy stanowi odcinek z Nosowa do Karlina ok. około 17 km. Płyniemy praktycznie cały czas wzdłuż drogi krajowej nr 112. Napotkamy na kilka zwąlek, które pokonamy przy sprzyjających warunkach, bez wychodzenia z kajaka. Miejscami z prawej strony wysoki urwisty brzeg. Po około 7 km dopływamy do drogi 166 (most drogowy w pobliżu baru k/Bazyła). Po pokonaniu następnych 2-3 kilometrów mijamy po prawej stronie Kompleks Wypoczynkowy **PETRICO PARK**. Następny most, to obwodnica Karlina na drodze nr 112. Dalej wysoki most kolejowy i wpływamy do Karlina. Po prawej stronie widzimy przystań kajakową wraz z infrastrukturą turystyczną, gdzie możemy zakończyć spływ. Kto jednak chce płynąć dalej do ujścia rzeki do Parsęty, musi przepłynąć pod kolejnym mostem gdzie czeka nas przenoska. Za mostem po lewo jest „ wodospad” – próg wodny przy terenach spacerowych w Karlinie ul. Białogardzka. Kajaki przenosimy lewą stroną przez teren tzw. Wyspy biskupiej tuż za progiem i dalej poniżej progu płyniemy kilkaset metrów prosto do Parsęty. Za progiem rzeka płynie dalej ale napotyka dwie bariery: tamę spiętrzającą rz. Radew i drogę nr 112, pod którą rzeka wpływa do Młyna, a dalej

tw. Kanałem Młyńskim płynie wzdłuż Parku przy ul. Waryńskiego, a dalej przy Parku na ul. Parkowej i wzdłuż ciągu pieszo – rowerowego przy ul. Spacerowej, gdzie na wysokości cmentarza łączy się z rz. Parsęta.

- W celu zagospodarowania terenów leżących nad Radwią została wybudowana w Karlinie duża przystań kajakowa z polem namiotowym oraz dwoma pomostami do cumowania kajaków i infrastrukturą turystyczną do uprawiania turystyki i rekreacji. Można tu zrobić przerwę w spływie na dłuższe biwakowanie bądź tylko na mecz siatkówki czy grilla, a dzieciom dać poszaleć na placu zabaw. Osoby płynące Parsętą – chcące tutaj dotrzeć, muszą pokonać 2 km odcinek Radwi „pod prąd”.

2.2. Zidentyfikowane zagrożenia i miejsca ich występowania oraz planowane działania.

Opracowując niniejszą Analizę zagrożeń dla obszaru wodnego, zarządzanego przez Gminę Karlino oraz w imieniu Gminy Karlino – ZOSTiR Sp. z o.o., zidentyfikowano potencjalne zagrożenia dla bezpieczeństwa osób korzystających z obszaru wodnego i miejsca ich występowania oraz działania na rzecz ograniczenia występowania ww. zagrożeń, które przedstawiono poniżej.

Do głównych zagrożeń osób korzystających z obszaru wodnego zaliczyć należy również: kąpiel w miejscach niedozwolonych, brak umiejętności pływackich i spożywanie alkoholu i innych środków odurzających.

Wskazane, przedmiotowe działania, mające na celu zapewnienie bezpieczeństwa na ww. obszarze wodnym, odnoszą się do:

- 1) obszaru rzeki Radew, Parsęta, Młynówka i Pokrzywnica w granicach administracyjnych Gminy Karlino (działania o charakterze ogólnym, związane z brakiem dozwolenia kąpieli, pływania i zabaw wodnych, będącego wynikiem niewystępowaniem w granicach administracyjnych Gminy Karlino „wyznaczonych obszarów wodnych”);
- 2) terenów gminnych graniczących z rzeką Radew i Parsętą;
- 3) terenów zarządzanych przez ZOSTiR Sp. z o.o., jako jednostki odpowiedzialnej za utrzymanie wód rzeki Radew i Parsęta oraz zarządzanych nieruchomości i obiektów hydrotechnicznych na tych wodach, a także za zapewnienie swobodnego spływu wód, a także właściwych warunków korzystania z wody - wypływających na bezpieczeństwo użytkowników wód rzeki Radew i Parsęta. Wśród poniższych działań na rzecz ograniczenia występowania zagrożeń dla bezpieczeństwa na obszarze wodnym, będącym przedmiotem niniejszego opracowania, znajduje się: oznakowanie i zabezpieczenie terenów gminnych zidentyfikowanych jako potencjalne miejsca występowania zagrożeń;
- 4) prowadzenie działań profilaktycznych i edukacyjnych dotyczących bezpieczeństwa na obszarze wodnym, polegających w szczególności na:
 - oznakowaniu ww. miejsc niebezpiecznych,
 - objęciu doraźnym nadzorem terenów zidentyfikowanych jako potencjalne miejsca występowania zagrożeń,
 - uświadamianiu zagrożeń związanych z wykorzystywaniem obszaru wodnego, w szczególności prowadzeniu akcji edukacyjnych wśród dzieci i młodzieży szkolnej,

- informowanie i ostrzeżenie o warunkach pogodowych oraz innych czynnikach mogących powodować utrudnienia lub zagrożenia dla zdrowia lub życia osób;
- 5) informowanie o ustaleniach niniejszego dokumentu, obowiązujących zakazach, w tym o systemie pomocy oraz ratowania osób, które uległy wypadkowi lub są narażone na niebezpieczeństwo utraty życia lub zdrowia.

Dokonanie niniejszego opracowania oraz realizacja ww. działań mają na celu zapewnienie bezpieczeństwa na analizowanym obszarze wodnym.

Miejsca występowania ewentualnych zagrożeń:

- 1) Przystań kajakowa WODNIK Karlino:
 - a) pomosty do cumowania i wodowania kajaków,
 - b) miejsce do plażowej piłki siatkowej,
 - c) piaszczysty brzeg rzeki przy moście,
 - d) deptak z ławeczkami.
- 2) Dziki pomost przy ul. Bogusława X.
- 3) Próg wodny Karlino – ul. Białogardzka.
- 4) Jaz – ul. Szczecińska.
- 5) Ul. Spacerowa – ciąg pieszo-rowerowy wzdłuż rz. Parsęty.
- 6) Próg wodny – ul. Spacerowa tzw. wodospad w Karlinie.
- 7) Dawna dzika plaża na tzw. pompach, Karlino – ul. Kościuszki.
- 8) Stanica wodna Karlino – ul. Kościuszki:
 - a) miejsce do cumowania i wodowania kajaków – w postaci kamiennych schodów,
 - b) wiaty biesiadne,
 - c) miejsce na ognisko.
- 9) Starorzecze Parsęty.

Na terenie Przystani Kajakowej WODNIK ul. Nadbrzeżna, przy którym przepływa rzeka Radew, na terenie przystani wyznaczono boisko do gry w siatkową piłkę plażową i rekreacji na piasku. W pobliżu znajduje się piaszczysty brzeg. Na ww. terenie, przy rzece, ustawiono znak informujący o zakazie pływania. Kąpiel w tym miejscu jest niebezpieczna, a co za tym idzie - niedozwolona. Na terenie przystani znajdują się również pływające pomosty do cumowania kajaków. Usytuowano w tym miejscu znak – zakaz skakania do wody. Nie zastosowanie się do znaku zakazu kąpieli jest obarczone ryzykiem utraty zdrowia lub życia. Za ww. teren odpowiada ZOSTiR Sp. z o.o. jako zarządca Przystani Kajakowej WODNIK. Miejsce to, wykorzystywane również do plażowania - z uwagi na usytuowanie przy brzegu rzeki i charakter podłoża - może stanowić potencjalne miejsce występowania zagrożeń, wynikających z wykorzystywania go do kąpieli mimo:

- niewyznaczenia tego terenu jako kąpielisko lub miejsce okazjonalnie wykorzystywanego do kąpieli (co skutkuje brakiem: opieki ratowników, dbania o czystość dna i badań jakości wody),
- wprowadzonego zakazu.

Stacja wodna Karlino ul. Kościuszki – miejsce zwyczajowo wykorzystywane do wodowania i cumowania kajaków. Teren oznakowany w zakresie uprawiania turystyki kajakowej, tzn. odcinki tras spływu, zaznaczone miejsca postojowe dla kajakarzy.

Znajdują się tutaj wiaty biesiadne oraz miejsce na ognisko. Dojazd możliwy początkowo drogami miejskimi, a w ostatnim odcinku drogą gruntową.

Zagrożenia dla bezpieczeństwa:

- zranienie, skaleczenie,
- podtopienie, utonięcie,
- stany chorobowe skóry i przewodu pokarmowego.

Zagrożenia dla osób przebywających na obszarach wodnych Gminy Karlino

Czynnikami wpływającymi na ilość osób korzystających z walorów rekreacyjnych i turystycznych wód Gminy Karlino są pogodna aura i okresy wakacyjno-wypoczynkowe. Wówczas wzrasta liczba korzystających ze sprzętu wodnego, kąpieli w tym w nieustalonych miejscach, należy liczyć się ze wzrostem zagrożenia związanego z przypadkami utonięć. Kąpiel lub zabawa w wodzie czy korzystanie ze sprzętów wodnych, to forma rekreacji związana z letnim wypoczynkiem.

Wejście do wody stwarza jednak zawsze zagrożenie, z którym należy się liczyć.

Szczególnie groźne sytuacje to:

- niedostateczne umiejętności pływania,
- pływanie pod wpływem alkoholu,
- wstrząs termiczny,
- nadmierne oziębienie organizmu,
- wchodzenie do wody przy schorzeniach,
- skurcze,
- skakanie do nieznannej wody,
- przecenianie swoich sił i umiejętności,
- nieodpowiednia zabawa,
- nurt rzeki i nagła zmiana warunków na wodzie,
- miejsca zarośnięte przez roślinność wodną,
- kąpiel w miejscach niewyznaczonych,
- w przypadku dzieci - brak nadzoru rodziców.

Zagrożenia dla osób kąpiących wynikają z:

- braku lub słabej umiejętności pływania, niewłaściwej oceny tych umiejętności bądź złego stanu zdrowia;
- odbywanie długich kąpeli w wodzie o zbyt niskiej temperaturze;
- odbywanie kąpeli podczas niesprzyjających warunków atmosferycznych np. burza, mgła porywisty wiatr;
- pływanie na czczo lub po bezpośrednio spożytym posiłku;
- pływanie po zapadnięciu zmroku oraz w nocy;
- korzystania z miejsc nie przystosowanych do kąpeli - wpływania w strefy porośnięte roślinnością wodną lub w miejsca bagniste;
- wykonywania skoków do wody bez znajomości głębokości i występowania obiektów zanurzonych;
- odbywania kąpeli w stanie pod wpływem alkoholu lub środków odurzających;

- pływalni i kąpiel w miejscach niestrzeżonych.

Zagrożenia dla osób poruszających się kajakami wynikają z:

- niedostatecznych umiejętności sterowania jednostką, wykonywania ryzykownych;
- manewrów, brak respektu do nurtu i nieprzewidywalności rzeki, brawura, brak rozwagi przy podpływaniu do przeszkód i barier na rzece, zwałów i innych;
- słabej wiedzy na temat występowania nieoznaczonych miejsc niebezpiecznych – przedmiotów zanurzonych w wodzie;
- złego stanu zdrowia osoby sterującej jednostką bądź pozostawania tej osoby pod wpływem alkoholu lub środków odurzających;
 - nieuwzględnienie warunków pogodowych (wyładowań atmosferycznych);
 - braku odpowiednich środków bezpieczeństwa, w szczególności indywidualnych;
- środków wypornościowych: kamizelek ratunkowych lub asekuracyjnych;
 - braku znajomości podstawowych zasad pływania kajakiem i zachowania się w kajaku na skutek jego przechylenia się i nabierania przez niego wody.

Zagrożenia dla osób uprawiających morsowanie – kąpiel w zimnej wodzie wynika z:

- braku badań lekarskich stwierdzających czy nie ma żadnych poważnych;
- przeciwwskazań do morsowania;
- ryzyko szoku termicznego;
- brak odpowiedniego przygotowania i rozgrzewki przed wejściem do wody;
- zbyt długi czas przebywania w zimnej wodzie;
- samotne morsowanie - zdarzają się wypadki, np.: spowodowane stresem, paniką, czy brakiem doświadczenia, nutrem rzeki, zachwianiem i utratą równowagi.

Może wystąpić:

- utrata świadomości, paraliż obwodowy;
- hipotermia, czyli wychłodzenie organizmu;
- zaburzenie rytmu serca i niewydolność krążenia;
- niedokrwienie mózgu;
- zapalenie płuc;
- zachwianie i utrata równowagi i upadek do wody.

ZAKAZY I OBOWIĄZKI OSÓB PRZEBYWAJĄCYCH NA OBSZARZE WODNYM

Zakazy i ograniczenia dotyczące korzystania z obszaru wodnego

Zgodnie z art. 32 ust. 1 ustawy z dnia 20 lipca 2017 r. Prawo wodne (t.j. Dz. U. z 2020 r. poz. 310 z późn. zm.) każdemu przysługuje prawo do powszechnego korzystania z publicznych śródlądowych wód powierzchniowych, jeżeli przepisy ustawy nie stanowią inaczej. Prawo do powszechnego korzystania z wód nie sprowadza się wyłącznie do prawa do kąpeli, stąd zakaz kąpeli nie oznacza zakazu powszechnego korzystania z wód.

Nie wszystkie wody powierzchniowe stanowią obszary bezpieczne i właściwe do kąpeli. Na wodach powierzchniowych nadających się do tego celu mogą być wyznaczane kąpieliska lub miejsca okazjonalnie wykorzystywane do kąpeli, zdefiniowane szczegółowo w ww. ustawie. W przepisach m.in. *ustawy Prawo wodne* zostały określone wymagania dla kąpielisk

oraz miejsc okazjonalnie wykorzystywanych do kąpiei, a także zostały sprecyzowane obowiązki organizatorów takich miejsc.

Korzystanie z kąpiei dozwolone jest wyłącznie na terenie kąpielisk lub miejsc okazjonalnie wykorzystywanych do kąpiei – w miejscach do tego wyznaczonych i wyraźnie oznakowanych, w których zapewnione jest spełnienie wszystkich wymagań określonych przepisami prawa, zapewniających bezpieczeństwo osób korzystających z tych miejsc, w tym dotyczących obecności ratowników oraz prowadzenia badań stanu sanitarnego wody.

Na terenie gminy Karlino do czasu opracowania niniejszego dokumentu nie wyznaczano kąpielisk lub miejsc okazjonalnie wykorzystywanych do kąpiei w rozumieniu ww. przepisów prawnych. Gmina Karlino oraz jednostki gminne nie planują również tworzenia takich miejsc w przyszłości. W granicach administracyjnych Gminy Karlino nie występują miejsca, w których dozwolona jest kąpiel w wodach rzeki Radew, Parsęta, Pokrzywnica i Młynówka.

Przepisy art. 55 ustawy z dnia 20 maja 1971 r. Kodeks wykroczeń (t.j. Dz. U. z 2019 r. poz. 821 z późn. zm.) wskazują, że za kąpiel w miejscu zabronionym grozi kara grzywny (mandat karny) do 250 zł lub kara nagany (dotyczy osób od 17-go roku życia). W przypadku osób nieletnich - z uwagi na fakt, że ustawa o postępowaniu w sprawach nieletnich, określająca wykroczenia, za które nieletni ponoszą odpowiedzialność, nie wskazuje ww. art. 55 Kodeksu wykroczeń – dowody potwierdzające przedmiotowy czyn rozpatrywane są przez sąd rodzinny i nieletnich.

Obowiązki osób korzystających z obszaru wodnego

Na terenie Gminy Karlino występuje obszar wodny – rzeka Radew oraz Stanica Wodna ul. Kościuszki, przy czym nie stanowią one tzw. wyznaczonego obszaru wodnego, tj. kąpieliska lub miejsca okazjonalnie wykorzystywanego do kąpiei.

Zgodnie z zapisami art. 3 *ustawy o bezpieczeństwie osób przebywających na obszarach wodnych* osoby przebywające na obszarach wodnych obowiązane są do zachowania należytej staranności w celu ochrony życia i zdrowia własnego oraz innych osób, a w szczególności do zapoznania się z zasadami korzystania z danego terenu, obiektu lub urządzenia i ich przestrzegania.

Obowiązki osób korzystających z obszaru wodnego.

Osoby przebywające na obszarach wodnych obowiązane są do zachowania należytej staranności w celu ochrony życia i zdrowia własnego oraz innych osób, a w szczególności do:

- zapoznania się z zasadami korzystania z danego terenu, obiektu lub urządzenia i ich przestrzegania;
- stosowania się do znaków nakazu i zakazu umieszczanych na danym terenie, przy obiekcie lub urządzeniu;
- zapoznania się i dostosowania swoich planów aktywności do umiejętności oraz aktualnych warunków atmosferycznych;
- użytkowania sprzętu odpowiedniego do rodzaju podejmowanej aktywności, sprawnego technicznie i zgodnie z jego przeznaczeniem i zasadami użycia;
- bezwłocznego informowania odpowiednich służb ratowniczych lub zarządzających obszarami wodnymi, o zaistniałym wypadku lub zaginięciu osoby oraz o innych zdarzeniach nadzwyczajnych mogących mieć wpływ na bezpieczeństwo osób lub urządzeniu;

- zapoznania się i dostosowania swoich planów aktywności do umiejętności oraz aktualnych warunków atmosferycznych;
- użytkowania sprzętu odpowiedniego do rodzaju podejmowanej aktywności, sprawnego technicznie i zgodnie z jego przeznaczeniem i zasadami użycia.

Wnioski, w tym planowane działania:

- Konieczność ustawienia przy brzegu rzeki, w ważnych miejscach opisanych ww. tabelach, tablic informacyjnych, w tym znaków: informujących o niebezpieczeństwie i bezwzględnym zakazie pływania i kąpania się oraz informujących o telefonach alarmowych i wskazujących na brak kąpieliska/miejsca okazjonalnie wykorzystywanego do kąpieli na tym obszarze (odpowiedzialni: SM, ZOSTiR Sp. z o.o., WOPR).
- Analiza zapisów Regulaminu Przystani Kajakowej Wodnik i Stworzenie Regulaminu Stancji Wodnej – wprowadzenie ww. informacji dotyczących zakazu kąpieli i braku kąpieliska/miejsca okazjonalnie wykorzystywanego do kąpieli (odpowiedzialni: ZOSTiR Sp. z o.o. i WOPR).
- Prowadzenie działań profilaktyczno - edukacyjnych w ww. zakresie m.in. poprzez stronę www.karlino.pl i www.sport.karlino.pl oraz w trakcie prelekcji prowadzonych przez OSP/PSP/ Komendę Powiatową Policji / Straż Miejską w Karlinie / WOPR podczas spotkań z mieszkańcami gminy Karlino, w tym z uczniami gminnych placówek oświatowych – *działanie ciągłe*.
- Objęcie ww. miejsc doraźnym nadzorem policyjnym oraz patrolami strażników SM.
- Przygotowanie dedykowanej zakładki na stronie www.sport.karlino.pl (ZOSTiR Sp. z o.o.) – BEZPIECZNE KARLINO/ Analiza zagrożeń na obszarze wodnym – Gmina Karlino) - informowanie o ustaleniach niniejszego dokumentu, obowiązujących zakazach, w tym o systemie pomocy oraz ratowania osób, które uległy wypadkowi lub są narażone na niebezpieczeństwo utraty życia lub zdrowia. Bieżąca aktualizacja zamieszczonych informacji – *zadanie ciągłe*.
- Przypominanie w formie zamieszczanych informacji o niedozwolonych kąpielach na terenie gminy Karlino, niebezpieczeństwie wynikającym z nieprzestrzegania zakazów (za pośrednictwem miejskich stron www i portali społecznościowych), odpowiedzialni: Urząd Miejski w Karlinie, SM, ZOSTiR Sp. z o.o. – *zadanie ciągłe – corocznie, okres wiosenno-letni*.
- Informowanie i ostrzeganie o warunkach pogodowych oraz innych czynnikach mogących powodować utrudnienia lub zagrożenia dla zdrowia lub życia osób, przede wszystkim poprzez stronę www.bip.reda.pl (Referat Promocji i Rozwoju Gospodarczego, Stanowisko Zarządzania Kryzysowego - Urzędu Miejskiego w Karlinie – *zadanie ciągłe*.

WYKAZ SŁUŻB MUNDUROWYCH:

- 1. Wszystkie służby ratunkowe**
Telefon alarmowy: 112.

- 2. Komenda Powiatowa Straży Pożarnej w Białogardzie,**
Ul. Szosa Połczyńska 1, 78-200 Białogard, tel.: (94) 312 03 20 lub 47 783 50 20,
Telefon alarmowy: 998, 112.

- 3. Ochotnicza Straż Pożarna w Karlinie,**
Ul. Wigury 1, 78-230 Karlino, tel.: 604 486 637,
Telefon alarmowy: 998, 112.

- 4. Komenda Powiatowa Policji w Białogardzie**
Ul. Kołobrzeska 43, 78-200 Białogard, Tel.:47 784 25 11,
Telefon alarmowy: 997, 112.

- 5. Komisariat Policji w Karlinie**
Ul. Szymanowskiego 17, 78-230 Karlino, tel. 94 315 80 75,
Telefon alarmowy: 112, 997.

- 6. Szpital Powiatowy w Białogardzie,**
Ul. Chopina 9, 78-200 Białogard, tel.:94 311 37 02,
Telefon alarmowy: 999, 112.

- 7. Wodne Ochotnicze Pogotowie Ratunkowe Białogard, Baza WOPR**
Ul. Szpitalna 5b, 78-200 Białogard,
tel.: 665-570-535.

- 8. Urząd Miejski w Karlinie,**
Ul. Plac Jana Pawła II 6, 78-230 Karlino,
tel.: 94 311 72 73.

- 9. Straż Miejska w Karlinie**
Ul. Szymanowskiego 17, 78-230 Karlino,
tel.: 94 311 95 26.

- 10. Powiatowa Stacja Sanitarno – Epidemiologiczna w Białogardzie**
Ul. Przejazdowa 1, 78-200 Białogard,
tel.: 94 312 41 22.

Aktualizacja dokumentu:

„ANALIZA ZAGROŻEŃ, W TYM IDENTYFIKACJA MIEJSC, W KTÓRYCH WYSTĘPUJE ZAGROŻENIE DLA BEZPIECZEŃSTWA OSÓB WYKORZYSTUJĄCYCH OBSZAR WODNY DO PŁYWANIA, KĄPIANIA SIĘ, UPRAWIANIA SPORTU LUB REKREACJI NA TERENIE GMINY KARLINO ”

LP	Aktualny rok	Wprowadzone zmiany	DATA	PODPIS I PIECZĄTKA
	2024			
	2025			
	2026			
	2027			
	2028			
	2029			
	2030			

Spis zdjęć:

Bibliografia:

Wykaz znaków wodnych:



Kąpiel zabroniona



Kąpiel zabroniona
- szlak żeglowny



Kąpiel zabroniona
- most



Kąpiel zabroniona
- spiętrzenie wody



Kąpiel zabroniona
- woda skażona



Kąpiel zabroniona
- woda pitna



Kąpiel zabroniona
- hodowla ryb



Skakanie do wody
zabronione



Strefa ciszy

REGULAMIN PRZYSTANI KAJAKOWEJ WODNIK

Regulamin korzystania z przystani kajakowej WODNIK w miejscowości Karlino

I. OGÓLNE ZASADY PRZEBYWANIA NA TERENIE PRZYSTANI

1. Przystanią kajakową nad rzeką Radew w miejscowości Karlino przy ul. Nadbrzeżnej administruje ZOSTiR Sp. Z o.o., zwane dalej „zarządcą”.
2. Wszystkie osoby przebywające na terenie przystani zobowiązane są do przestrzegania postanowień niniejszego regulaminu, stosowania się do poleceń zarządcy, Straży Miejskiej w Karlinie oraz do zachowania wszelkich zasad bezpieczeństwa.
3. Przystań Kajakowa jako teren rekreacyjny czynna jest całorocznie. Wypożyczalnia kajaków czynna jest w okresie wakacyjnych z zastrzeżeniem dostępności kajaków i warunków atmosferycznych. W przypadku grup zorganizowanych wynajem kajaków może odbywać się również poza okresem wakacyjnym po wcześniejszej rezerwacji i ustaleniu z zarządcą.
4. . Zastrzega się zamknięcie Przystani kajakowej w przypadku niedogodnych warunków atmosferycznych (np. ulewa, burza itp) lub też innych okoliczności, które mogą mieć wpływ na bezpieczeństwo użytkowników.
5. Na przystani nie mogą przebywać osoby znajdujące się pod wpływem alkoholu lub innych środków odurzających.
6. Osoby do 15 roku życia mogą przebywać na obiekcie jedynie pod opieką dorosłych i na ich odpowiedzialność.
7. Obowiązuje zakaz wprowadzania zwierząt na tereny zielone, rekreacyjne.
8. Na terenie przystani zabrania się palenia tytoniu, spożywania alkoholu, zażywania substancji odurzających.
9. Alkohol można spożywać tylko podczas imprez organizowanych na terenie przystani, o ile sprzedający wykupił koncesje na sprzedaż i podawanie alkoholu.
10. Zarządca nie ponosi odpowiedzialności za szkody powstałe w wyniku działania osób przebywających na przystani.
11. Wszelkie niebezpieczeństwa oraz wypadki należy bezzwłocznie zgłosić bezpośrednio w ZOSTiR Sp. Z o.o. (HOMANIT ARENA Karlino ul. Kościuszki 1A) w dni robocze, w godzinach pracy, tj. od 7:00 do 15:00.
12. Zabrania się blokować nabrzeże przystani i wjazd na teren przystani oraz stwarzać sytuacje niebezpieczne dla ludzi, jednostek pływających lub przystani.
13. Parkowanie na terenie Przystani może się odbywać tylko w miejscach do tego wyznaczonych. Ciąg drogi od wypożyczalni kajaków pełni funkcję deptaka - obowiązuje zakaz wjazdu, który nie dotyczy obsługi i służb miejskich. Parking dla pojazdów osób zamieszkałych na polu namiotowym lub korzystających czasowo z Przystani znajduje się w wyznaczonym miejscu i nie jest strzeżony.
14. Biwakowanie na terenie przystani może odbywać się tylko za zgodą zarządcy i po wykupieniu biletu wstępu – tj. wniesieniu opłaty i tylko w miejscach do tego wyznaczonych – w innych, tylko za zgodą zarządcy.
15. Na terenie pola namiotowego obowiązuje cisza nocna w godzinach od 22.00 do 6.00. Wyjątek stanowią dni, w których organizowane są imprezy za zgodą Zarządcy.
16. Toalety / pomieszczenia socjalne znajdujące się na terenie przystani/pola namiotowego czynne są przez całą dobę, tylko dla użytkowników pola namiotowego.
17. Zarządca nie ponosi odpowiedzialności za kradzieże i straty lub uszkodzenia

pojazdów oraz mienia osób korzystających z przystani/pola namiotowego. W przypadku zniszczenia urządzeń lub wyposażenia przystani/pola namiotowego należy pokryć powstałą szkodę w pełnej wysokości.

18. Rozpalanie ognisk dozwolone jest tylko w miejscach wyznaczonych i wyłącznie z wykorzystaniem opału przygotowanego w tym celu.

19. Przystań/pole namiotowe jest miejscem odpoczynku. Odpoczywający dbają o spokój własny i innych.

20. Wstęp na teren obiektu równoznaczny jest z akceptacją postanowień niniejszego regulaminu.

21. Za egzekwowanie postanowień niniejszego regulaminu odpowiedzialni są pracownicy zarządcy. W przypadku trudności w ich egzekwowaniu pracownicy wzywają odpowiednie służby porządkowe (straż gminna, policja).

II. PRZEBYWANIE GRUP ZORGANIZOWANYCH

1. Za grupę zorganizowaną uważa się grupę minimum 5 osób pozostającą pod nadzorem opiekuna grupy.
2. Wstęp na teren przystani dla osób z grupy zorganizowanej możliwy jest jedynie w obecności opiekuna
3. Wstęp grupy zorganizowanej na teren przystani i korzystanie z miejsca przeznaczonego na ognisko musi zostać bezzwłocznie zgłoszony pracownikowi zarządcy.
4. Osoby z grupy zorganizowanej mają obowiązek stosowania się do poleceń opiekuna oraz przestrzegania zasad obowiązujących na przystani.
5. Opiekun grupy ponosi pełną odpowiedzialność za bezpieczeństwo osób z grupy oraz szkody powstałe w wyniku pobytu grupy na terenie obiektu.
6. Zobowiązuje się opiekuna grupy do pozostawienia porządku na terenie obiektu po zakończonym pobycie. W przypadku nie wywiązania się, złego obowiązkowi, zarządca może obciążyć kosztami sprzątnięcia opiekuna grupy.
7. Opiekun grupy może opuścić przystań najwcześniej wraz z ostatnią osobą, nad którą sprawuje opiekę.

III. TERENY ZIELONE NA TERENIE PRYZSTANI KAJAKOWEJ W TYM BOISKO, PLAC ZABAW I SIŁWNIĄ STREET WORKOUT

1. Tereny zielone, w tym boisko, plac zabaw i siłownia street workout w przeznaczone są do aktywnego wypoczynku i rekreacji.
2. Korzystanie z terenów zielonych, boiska, placu zabaw, siłwoni plenerowej dla użytkowników indywidualnych jest bezpłatne.
3. Grupy zorganizowane korzystają z dostępnych boisk wg regulaminu najmu boisk po uzgodnieniu wejść z zarządcą.
4. Niedozwolone jest rozpalanie ognisk i grilla na terenie boisk i terenów zielonych wokół budynku administracyjno-biurowego przystani. Jest to możliwe tylko w miejscu do tego wyznaczonym.
5. Korzystający z terenu na terenie Przystani Kajakowej WODNIK obowiązany jest do:
 1. przestrzegania porządku i zachowania należytej czystości oraz kultury osobistej,
 2. poszanowania prawa do wypoczynku innych osób przebywających w obrębie przystani kajakowej,
 3. korzystania z urządzeń małej architektury zgodnie z ich przeznaczeniem.
 4. Przestrzegania postanowień niniejszego regulaminu.
6. Wstęp na teren Przystani Kajakowej WODNIK jest równoznaczny z akceptacją niniejszego regulaminu.

IV. ZASADY KORZYSTANIA Z URZĄDZEŃ

1. Należy zachować szczególną ostrożność przy korzystaniu z urządzeń znajdujących się na terenie Przystani Kajakowej WODNIK, a w szczególności: z miejsca przeznaczonego na ognisko i do

biesiadowania, pola namiotowego, placu zabaw, siłwoni zewnętrznej Street workout, boiska do plażowej piłki siatkowej, bezpośrednio przy wodzie, a w szczególności przy wodowaniu i wyciąganiu sprzętu pływającego.

2. Zabrania się wykonywania wszelkich czynności mogących zanieczyścić środowisko naturalne lub stwarzać inne zagrożenie dla ludzi, zwierząt lub mienia, w tym szczególnie:
 1. wyrzucania wszelkich odpadów do rzeki, wszelkie nieczystości należy wrzucać do odpowiednich pojemników znajdujących się na terenie przystani, obowiązuje bezwzględny nakaz segregacji odpadów
 2. przelewania olejów napędowych, benzyny i korzystania z substancji chemicznych w sposób umożliwiających przedostanie się zanieczyszczeń do środowiska,
 3. wykonywania wszelkich prac remontowych na jednostkach na wodzie oraz nabrzeżu bez zgody zarządcy,
 4. używania głośnych sygnałów dźwiękowych,
 5. skakania do wody oraz kąpieli w obrębie przystani,
 6. łowienia ryb na nabrzeżu bez zezwolenia
 7. zaśmiecania terenu przystani/pola namiotowego,
 8. okopywania namiotów,
 9. ogradzania lub wydzielania terenu biwakowania,
 10. zakłócania porządku na przystani/polu namiotowym,
 11. przebywania dzieci do lat 7 bez opieki rodziców lub opiekunów,
 12. ingerowania w jakikolwiek sposób w okoliczną zieleń,
 13. dewastowania infrastruktury przystani/pola namiotowego i przyległych obiektów,
 14. mycia samochodów i innych pojazdów,
 15. używania butli gazowych i używania otwartego ognia w namiotach,
3. Osoby naruszające nakazy bezpieczeństwa i porządku na terenie obiektu będą pociągnięte do odpowiedzialności karno-administracyjnej.
4. Skargi i wnioski należy zgłaszać do ZOSTiR Sp. z o.o., 78-230 Karlino ul. Kościuszki 1A tel. 94 311 60 50 e-mail: hala@karlino.pl.

V. MONITORING

1. Na terenie Przystani kajakowej WODNIK w Karlinie znajduje się system monitoringu wizyjnego wraz z zapisem, a nagrania z kamer mogą być podstawą do pociągnięcia do odpowiedzialności w stosunku do użytkowników, którzy nie stosują się do obowiązujących regulaminów.
2. Zarządca gwarantuje, iż monitoring powadzony jest w sposób nie naruszający dóbr osobistych oraz godności użytkowników Przystani.
3. Administratorem monitoringu jest Gmina Karlino – Straż Miejska w Karlinie.
4. Celem zastosowania monitoringu wizyjnego jest podniesienie stanu bezpieczeństwa i porządku publicznego oraz ochrona osób i mienia na terenie obiektu.

Telefony alarmowe:

- **112 – Telefon alarmowy**
 - **94 311 95 26 – Straż Miejska w Karlinie**
 - **94 311 60 50 – ZOSTiR Sp. z o.o.**
-

REGULAMIN STANICY WODNEJ W KARLINIE

Regulamin korzystania z przystani kajakowej WODNIK w miejscowości Karlino przy ul. Kościuszki

I. OGÓLNE ZASADY PRZEBYWANIA NA TERENIE STANICY WODNEJ

1. Stanica wodna nad rzeką Parsęta w miejscowości Karlino przy ul. Kościuszki administruje ZOSTiR Sp. Z o.o., zwane dalej „zarządcą”.
2. Wszystkie osoby przebywające na terenie stancy zobowiązane są do przestrzegania postanowień niniejszego regulaminu, stosowania się do poleceń zarządcy, Straży Miejskiej w Karlinie oraz do zachowania wszelkich zasad bezpieczeństwa.
3. Stanica wodna jako teren rekreacyjny czynna jest całorocznie.
4. W przypadku grup zorganizowanych korzystanie z urządzeń usytuowanych na terenie stancy (miejsca do biesiadowania i miejsce na ognisko) może odbywać się całorocznie po wcześniejszej rezerwacji i ustaleniu z zarządcą.
5. Zastrzega się zamknięcie stancy wodnej w przypadku niedogodnych warunków atmosferycznych (np. ulewa, burza itp) lub też innych okoliczności, które mogą mieć wpływ na bezpieczeństwo użytkowników.
6. Na terenie stancy wodnej nie mogą przebywać osoby znajdujące się pod wpływem alkoholu lub innych środków odurzających.
7. Osoby do 15 roku życia mogą przebywać na obiekcie jedynie pod opieką dorosłych i na ich odpowiedzialność.
8. W przypadku pozostawienia zabrudzeń fizjologicznych wykonanych przez naszych pupili / zwierzęta – należy posprzątać i pozostawić po sobie ład i porządek,
9. Na terenie stancy wodnej zabrania się palenia tytoniu, spożywania alkoholu, zażywania substancji odurzających.
10. Zarządca nie ponosi odpowiedzialności za szkody powstałe w wyniku działania osób przebywających na terenie stancy wodnej.
11. Wszelkie niebezpieczeństwa oraz wypadki należy bezzwłocznie zgłosić bezpośrednio w ZOSTiR Sp. Z o.o. (HOMANIT ARENA Karlino ul. Kościuszki 1A) w dni robocze, w godzinach pracy, tj. od 7:00 do 15:00.
12. Zabrania się blokować nabrzeże przystani i wjazd na teren przystani oraz stwarzać sytuacje niebezpieczne dla ludzi, jednostek pływających lub stancy wodnej.
13. Wodowanie kajaków/wyciąganie ich z wody odbywa się tylko w miejscu do tego wyznaczonym. Wykonywanie tego w innych miejscach jest niebezpieczne z uwagi na wysoki i zarośnięty brzeg rzeki i niedozwolone.
14. Kąpiel i skakanie do wody przy miejscu wodowania/wyciągania kajaków z wody jest niedozwolone.
15. Parkowanie na terenie stancy wodnej może się odbywać tylko w miejscach bezpiecznych, nieutrudniających innym użytkownikom dojazdu/wyjazdu i bezpiecznego korzystania z terenu rekreacyjnego, który jest terenem otwartym, ogólnodostępnym.
16. Teren stancy wodnej nie jest terenem strzeżonym ani monitorowanym.
17. Biwakowanie na terenie przystani może odbywać się tylko na własną odpowiedzialność i własne ryzyko.
18. Na terenie stancy wodnej obowiązuje cisza nocna w godzinach od 22.00 do 6.00.
19. Zarządca nie ponosi odpowiedzialności za kradzieże i straty lub uszkodzenia pojazdów oraz mienia osób korzystających z terenu stancy wodnej.
W przypadku zniszczenia urządzeń lub wyposażenia przystani/pola namiotowego należy pokryć powstałą szkodę w pełnej wysokości.
20. Rozpalanie ognisk dozwolone jest tylko w miejscach wyznaczonych i wyłącznie z wykorzystaniem opału przygotowanego w tym celu. Zakaz jest pozyskiwania drewna z pobliskiego lasu.
21. Teren stancy wodnej jest miejscem odpoczynku. Odpoczywający dbają o spokój

własny i innych.

22. Korzystający z terenu na terenie stanicji wodnej zobowiązani są do:
 - a. przestrzegania porządku i zachowania należytej czystości oraz kultury osobistej,
 - b. poszanowania prawa do wypoczynku innych osób przebywających w obrębie stanicji wodnej
 - c. korzystania z urządzeń małej architektury zgodnie z ich przeznaczeniem.
 - d. Przestrzegania postanowień niniejszego regulaminu.
23. Wstęp na teren obiektu równoznaczny jest z akceptacją postanowień niniejszego regulaminu.
24. Za egzekwowanie postanowień niniejszego regulaminu odpowiedzialni są pracownicy zarządcy. W przypadku trudności w ich egzekwowaniu pracownicy wzywają odpowiednie służby porządkowe (straż gminna, policja).

II. PRZEBYWANIE GRUP ZORGANIZOWANYCH

1. Za grupę zorganizowaną uważa się grupę minimum 5 osób pozostającą pod nadzorem opiekuna grupy.
2. Wstęp na teren stanicji wodnej dla osób z grupy zorganizowanej możliwy jest jedynie w obecności opiekuna
3. Wstęp grupy zorganizowanej na teren stanicji i korzystanie z miejsca przeznaczonego na ognisko musi zostać bezzwłocznie zgłoszony pracownikowi zarządcy.
4. Osoby z grupy zorganizowanej mają obowiązek stosowania się do poleceń opiekuna oraz przestrzegania zasad obowiązujących na przystani.
5. Opiekun grupy ponosi pełną odpowiedzialność za bezpieczeństwo osób z grupy oraz szkody powstałe w wyniku pobytu grupy na terenie obiektu.
6. Zobowiązuje się opiekuna grupy do pozostawienia porządku na terenie obiektu po zakończonym pobycie. W przypadku nie wywiązania się, złęgo obowiązku, zarządca może obciążyć kosztami sprzątnięcia opiekuna grupy.
7. Opiekun grupy może opuścić teren stanicji wodnej najwcześniej wraz z ostatnią

III. ZASADY KORZYSTANIA Z URZĄDZEŃ

1. Należy zachować szczególną ostrożność przy korzystaniu z urządzeń znajdujących się na terenie stanicji wodnej, a w szczególności: z miejsca przeznaczonego na ognisko i do biesiadowania, bezpośrednio przy wodzie, a w szczególności przy wodowaniu i wyciąganiu sprzętu pływającego.
2. Zabrania się wykonywania wszelkich czynności mogących zanieczyścić środowisko naturalne lub stwarzać inne zagrożenie dla ludzi, zwierząt lub mienia, w tym szczególnie:
 1. wyrzucania wszelkich odpadów do rzeki, wszelkie nieczystości należy wrzucać do odpowiednich pojemników znajdujących się na terenie przystani, obowiązuje bezzwzględny nakaz segregacji odpadów
 2. przelewania olejów napędowych, benzyny i korzystania z substancji chemicznych w sposób umożliwiających przedostanie się zanieczyszczeń do środowiska,
 3. wykonywania wszelkich prac remontowych na jednostkach na wodzie oraz nabrzeżu bez zgody zarządcy,
 4. używania głośnych sygnałów dźwiękowych,
 5. skakania do wody oraz kąpieli w obrębie przystani,
 6. łowienia ryb na nabrzeżu bez zezwolenia, kłusownictwa
 7. zaśmiecania terenu przystani/pola namiotowego,
 8. okopywania namiotów,

9. ogradzania lub wydzielania terenu biwakowania,
 10. zakłócania porządku na przystani/polu namiotowym,
 11. przebywania dzieci do lat 7 bez opieki rodziców lub opiekunów,
 12. ingerowania w jakikolwiek sposób w okoliczną zieleni,
 13. dewastowania infrastruktury przystani/pola namiotowego i przyległych obiektów,
 14. mycia samochodów i innych pojazdów,
3. Osoby naruszające nakazy bezpieczeństwa i porządku na terenie obiektu będą pociągnięte do odpowiedzialności karno-administracyjnej.
 4. Skargi i wnioski należy zgłaszać do ZOSTiR Sp. z o.o., 78-230 Karlino ul. Kościuszki 1A tel. 94 311 60 50 e-mail: hala@karlino.pl.

Telefony alarmowe:

- **112 – Telefon alarmowy**
 - **94 311 95 26 – Straż Miejska w Karlinie**
 - **94 311 60 50 – ZOSTiR Sp. z o.o.**
-