

<p>OBIKT: obr. Karwin dz. 127/1, 128 Karłino – obszar wiejski 320103_5 powiat: białogardzki województwo: zachodniopomorskie skala mapy 1: 1000</p>	<p>USŁUGI GEODEZYJNO-KARTOGRAFICZNE "GEO-NEO" Robert Woźniak Konikowo 77 „J” 76-024 Świeszyno tel. 501-383-468</p>
<p>Mapę do celów projektowych sporządzono przy wykorzystaniu: 1. mapa zasadnicza w skali 1:1000 sekcje: 5.212.27.02.1;</p> <p>2. danych branżowych części uzbrojenia podziemnego 3. pomiaru zieleni wysokiej i pomników przyrody oraz pomiaru innych obiektów wskazanych przez projektantów 4. opracowanych geodezyjnie elementów planu zagospodarowania przestrzennego (linie rozgraniczające, linie regulujące, osie ulic) Na niniejszym wtyłniku wykazano następujące projekty obiektów budowlanych, w tym uzbrojenia podziemnego terenu</p> <ol style="list-style-type: none"> 1. brak 2. + 3. + 4. + 	<p>Wykonano w ramach roboty geodezyjnej: KERG nr: 0350086-101/2010</p> <p>W zakresie opracowania znajdują się punkty osnowy geodezyjnej nr: brak</p> <p>podlegające ochronie na podst. art. 15, art. 48 ust. 1 pkt 3 ustawy Prawo geodezyjne i kartograficzne</p> <p>Granice i nr działek ewidencyjnych według danych PODGiK w Białogardzie z dnia: 2010.07.22</p> <p>Rejestracja: +</p>
<p>Informacje dodatkowe:</p> <ol style="list-style-type: none"> 1. ———— zakres pomiaru 2. Redakcja znaków zgodna z instrukcją K-1 (1979) / K-1 (Podstawowa Mapa Kraju z 1998r.) 3. Mapa nadaje się do celów projektowych w zakresie pomiaru. 4. Stopień kartometryczności mapy do celów projektowych jest zgodny K-1 (Podstawowa Mapa Kraju z 1998r.) z przepisami instrukcji technicznej K-1 (1979)/ 5. Wszystkie trwałe obiekty budowlane podlegają wytyczeniu przez jednostkę wykonawstwa geodezyjnego. 6. Nie wyklucza się istnienia w terenie również uzbrojenia, o których brak było informacji branżowych i nie zostało odnaleziono w czasie inwentaryzacji geodezyjnej 	
<p>Uzbrojenie opracowano na podstawie:</p> <ol style="list-style-type: none"> 1. danych branżowych – z literką B 2. pośredniego ustalenia przebiegu aparaturą elektromagnetyczną – z literką A 3. bezpośrednich pomiarów powykonawczych – bez litery <p>W związku z tym w częściach 1 i 2 nie gwarantuje się kompletności, a dokładność położenia uzbrojenia na mapie może być niższa od dokładności kartometrycznej mapy.</p>	
<p>Aktualność mapy do celów projektowych na dzień: 2010.07.16</p>	<p>Kierownik jednostki wykonawstwa geodezyjnego: R. Woźniak nr upr. 18561</p>

STAROSTA BIAŁOGARDZKI
ZESPÓŁ UZGADNIANIA DOKUMENTACJI PROJEKTOWEJ
Na podst. art. 28 ust. 1 ustawy z dnia 17 maja 1989 r. Prawo geodezyjne i kartograficzne (Dz. U. z 2000 r. Nr 100, poz. 1086 i Nr 120, poz. 1268) uzgodniono usytuowanie projektowanych sieci uzbrojenia terenu

PRZYMASZKA KABLA ELEKTROENERGETYCZNEGO

MAP. KARWIN DZ. 127/1, 128

Uzgodnione usytuowanie sieci uzbrojenia terenu podlega wytyczeniu geodezyjnej inwentaryzacji powykonawczej przez jednostki uprawnione do wykonywania prac geodezyjnych.
W razie niezgodności realizacji sieci uzbrojenia terenu z uzgodnionym projektem inwestor zobowiązany jest przedłożyć mapę z wynikami pomiarów powykonawczych właściwemu organowi administracji architektoniczno-budowlanej.

Uzgodnienie usytuowania projektowanych sieci uzbrojenia terenu zachowuje ważność przez okres 3 lat od dnia wydania opinii w sprawie uzgadniania usytuowania projektowanych sieci uzbrojenia terenu.

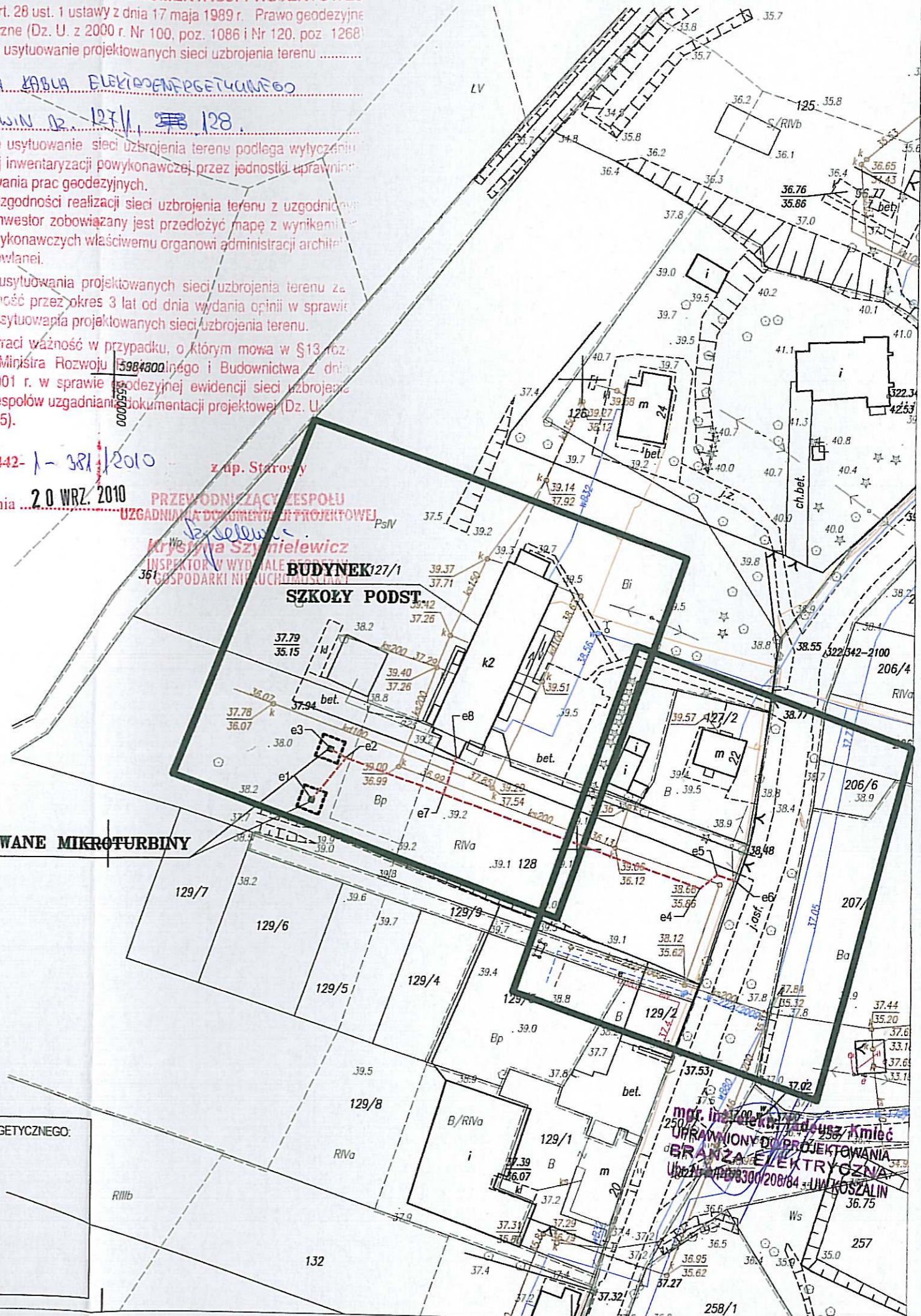
Uzgodnienie traci ważność w przypadku, o którym mowa w §13 rozporządzenia Ministra Rozwoju Regionalnego i Budownictwa z dnia 2 kwietnia 2001 r. w sprawie geodezyjnej ewidencji sieci uzbrojenia terenu oraz zespołów uzgadniania dokumentacji projektowej (Dz. U. Nr 38, poz. 455).

GGN-OD.7442-1-381/2010 z up. Starosty

Białogard, dnia 2.0 WRZ. 2010

PRZEWODNICZĄCY ZESPÓŁ
UZGADNIANIA DOKUMENTACJI PROJEKTOWEJ
Krzysztof Szyniulewicz
INSPEKTOR W WYDZIALE GEODEZYJNYM
GOSPODARKI NIERUCHOMOŚCI

PROJEKTOWANE MIKROTURBINY
WIATROWE



USŁUGI GEODEZYJNO-KARTOGRAFICZNE
"GEO-NEO"
Robert Woźniak
KONIKOWO 77 „J”, 76-024 ŚWIESZYNÓ
tel. 0-50-383-34-68
REGON 330895694, NIP 669-195-20-82


GEODETA UPRAWNIONY
inż. ROBERT WOŹNIAK
KONIKOWO 77 „J”, 76-024 ŚWIESZYNÓ
tel. 0-50-383-34-68
Uprawnienia nr 18561

PROJ. KABEL ENERGETYCZNY

WSPÓLRZĘDNE PUNKTÓW OSI KABLA ENERGETYCZNEGO:


e1 -5984709.7735	5550043.3721;
e2 -5984718.7339	5550050.5843;
e3 -5984720.6699	5550047.2419;
e4 -5984691.8756	5550126.2728;
e5 -5984694.8475	5550129.8166;
e6 -5984693.5447	5550133.7330;
e7 -5984711.3288	5550071.4525;
e8 -5984719.2787	5550074.0124;

mgr inż. Andrzej Kmieć
UPRAWNIONY DO PROJEKTOWANIA
BRANŻA ELEKTRYCZNA
Upr. 3300/208/84 + JAWA KOSZALIN

<p>OBIEKT: obr. Karwin dz. 127/2 Karfino – miasto 320103_4 powiat: białogardzki województwo: zachodniopomorskie skala mapy 1: 1000</p>	<p>USŁUGI GEODEZYJNO-KARTOGRAFICZNE GEO-NEO Robert WOŹNIAK Konikowo 77 "J" 76-024 ŚWIESZYNO tel. 605-586-789</p>
<p>Mapę do celów projektowych sporządzono przy wykorzystaniu: 1. mapa zasadnicza w skali 1:1000 sekcje: 5.212.27.02.1</p> <p>2. danych branzowych części uzbrojenia podziemnego 3. pomiaru zieleni wysokiej i pomników przyrody oraz pomiaru innych obiektów wskazanych przez projektantów 4. opracowanych geodezyjnie elementów planu zagospodarowania przestrzennego (linie rozgraniczające, linie regulujące, osie ulic)</p> <p>Na niniejszym wstępie wykazano następujące projekty obiektów budowlanych, w tym uzbrojenia podziemnego terenu</p> <p>1. w, ks – 222/09 2. 3. 4.</p>	<p>Wykonano w ramach roboty geodezyjnej: KERG nr: 0350086-105/2010</p> <p>W zakresie opracowania znajdują się punkty osnowy geodezyjnej nr: brak</p> <p>podlegające ochronie na podst. art. 15, art. 48 ust. 1 pkt 3 ustawy Prawo geodezyjne i kartograficzne</p> <p>Granice i nr działek ewidencyjnych według danych PODGiK w Białogardzie z dnia: 2010.09.13</p> <p>Rejestracja:</p>
<p>Informacje dodatkowe:</p> <p>1.  zakres pomiaru</p> <p>2. Redakcja znaków zgodna z instrukcją K-1 (1979) / K-1 (Podstawowa Mapa Kraju z 1998r.)</p> <p>3. Mapa nadaje się do celów projektowych w zakresie pomiaru.</p> <p>4. Stopień kartometryczności mapy do celów projektowych jest zgodny K-1 (Podstawowa Mapa Kraju z 1998r.) z przepisami instrukcji technicznej K-1 (1979)/</p> <p>5. Wszystkie trwałe obiekty budowlane podlegają wytyczeniu przez jednostkę wykonawstwa geodezyjnego.</p> <p>6. Nie wyklucza się istnienia w terenie również uzbrojenia, o których brak było informacji branzowych i nie zostało odnalezione w czasie inwentaryzacji geodezyjnej</p>	<p>Rejestracja:</p>
<p>Uzbrojenie opracowano na podstawie:</p> <p>1. danych branzowych – z literką B</p> <p>2. pośredniego ustalenia przebiegu aparaturą elektromagnetyczną – z literką A</p> <p>3. bezpośrednich pomiarów powykonawczych – bez litery</p> <p>W związku z tym w częściach 1 i 2 nie gwarantuje się kompletności, a dokładność położenia uzbrojenia na mapie może być niższa od dokładności kartometrycznej mapy.</p>	<p>Rejestracja:</p>
<p>Aktualność mapy do celów projektowych na dzień: 2010.09.10</p>	<p>Kierownik jednostki wykonawstwa geodezyjnego: R. Woźniak nr upr. 18561</p>

USŁUGI GEODEZYJNO-KARTOGRAFICZNE
" GEO-NEO "
Robert Woźniak
KONIKOWO 77, J., 76-024 ŚWIESZYNO
REGON 330895694, NIP 669-195-20-82

GEODETA UPRAWNIONY
inż. ROBERT WOŹNIAK
KONIKOWO 77, J., 76-024 ŚWIESZYNO
tel. 0-501-38-34-68
Uprawnienia nr 18561

<p>OBIEKT: obr. Karwin dz. 127/1, 128 Karfino – obszar wiejski 320103_5 powiat: białogardzki województwo: zachodniopomorskie skala mapy 1: 1000</p>	<p>USŁUGI GEODEZYJNO-KARTOGRAFICZNE " GEO-NEO " Robert Woźniak Konikowo 77 "J" 76-024 Świeszyno tel. 501-383-468</p>
<p>Mapę do celów projektowych sporządzono przy wykorzystaniu: 1. mapa zasadnicza w skali 1:1000 sekcje: 5.212.27.02.1;</p> <p>2. danych branzowych części uzbrojenia podziemnego 3. pomiaru zieleni wysokiej i pomników przyrody oraz pomiaru innych obiektów wskazanych przez projektantów 4. opracowanych geodezyjnie elementów planu zagospodarowania przestrzennego (linie rozgraniczające, linie regulujące, osie ulic)</p> <p>Na niniejszym wstępie wykazano następujące projekty obiektów budowlanych, w tym uzbrojenia podziemnego terenu</p> <p>1. brak 2. 3. 4.</p>	<p>Wykonano w ramach roboty geodezyjnej: KERG nr: 0350086-101/2010</p> <p>W zakresie opracowania znajdują się punkty osnowy geodezyjnej nr: brak</p> <p>podlegające ochronie na podst. art. 15, art. 48 ust. 1 pkt 3 ustawy Prawo geodezyjne i kartograficzne</p> <p>Granice i nr działek ewidencyjnych według danych PODGiK w Białogardzie z dnia: 2010.07.22</p> <p>Rejestracja:</p>
<p>Informacje dodatkowe:</p> <p>1.  zakres pomiaru</p> <p>2. Redakcja znaków zgodna z instrukcją K-1 (1979) / K-1 (Podstawowa Mapa Kraju z 1998r.)</p> <p>3. Mapa nadaje się do celów projektowych w zakresie pomiaru.</p> <p>4. Stopień kartometryczności mapy do celów projektowych jest zgodny K-1 (Podstawowa Mapa Kraju z 1998r.) z przepisami instrukcji technicznej K-1 (1979)/</p> <p>5. Wszystkie trwałe obiekty budowlane podlegają wytyczeniu przez jednostkę wykonawstwa geodezyjnego.</p> <p>6. Nie wyklucza się istnienia w terenie również uzbrojenia, o których brak było informacji branzowych i nie zostało odnalezione w czasie inwentaryzacji geodezyjnej</p>	<p>Rejestracja:</p>
<p>Uzbrojenie opracowano na podstawie:</p> <p>1. danych branzowych – z literką B</p> <p>2. pośredniego ustalenia przebiegu aparaturą elektromagnetyczną – z literką A</p> <p>3. bezpośrednich pomiarów powykonawczych – bez litery</p> <p>W związku z tym w częściach 1 i 2 nie gwarantuje się kompletności, a dokładność położenia uzbrojenia na mapie może być niższa od dokładności kartometrycznej mapy.</p>	<p>Rejestracja:</p>
<p>Aktualność mapy do celów projektowych na dzień: 2010.07.16</p>	<p>Kierownik jednostki wykonawstwa geodezyjnego: R. Woźniak nr upr. 18561</p>





USŁUGI GEODEZYJNO-KARTOGRAFICZNE
" GEO-NEO "
Robert Woźniak
KONIKOWO 77, J., 76-024 ŚWIESZYNO
REGON 330895694, NIP 669-195-20-82





GEODETA UPRAWNIONY
inż. ROBERT WOŹNIAK
KONIKOWO 77, J., 76-024 ŚWIESZYNO
tel. 0-501-38-34-68
Uprawnienia nr 18561

PROJ. K

WSPÓLRZĘDNE PUNKTÓW

e1 -5984709.7735
e2 -5984718.7335
e3 -5984720.6695
e4 -5984691.8755
e5 -5984694.8475
e6 -5984693.5447
e7 -5984711.3285
e8 -5984719.2787



<p>OBIEKT: obr. Karwin dz. 127/2 Karłino – miasto 320103_4 powiat: białogardzki województwo: zachodniopomorskie skala mapy 1: 1000</p>	<p>USŁUGI GEODEZYJNO–KARTOGRAFICZNE GEO–NEO Robert WOŹNIAK Konikowo 77"J" 76–024 ŚWIESZYNO tel. 605–586–789</p>
<p>Mapę do celów projektowych sporządzono przy wykorzystaniu: 1. mapa zasadnicza w skali 1:1000 sekcje: 5.212.27.02.1</p> <p>2. danych branzowych części uzbrojenia podziemnego 3. pomiaru zieleni wysokiej i pomników przyrody oraz pomiaru innych obiektów wskazanych przez projektantów 4. opracowanych geodezyjnie elementów planu zagospodarowania przestrzennego (linie rozgraniczające, linie regulujące, osie ulic)</p> <p>Na niniejszym wtórniku wykazano następujące projekty obiektów budowlanych, w tym uzbrojenia podziemnego terenu</p> <p>1. w, ks – 222/09 2. 3. 4.</p>	<p>Wykonano w ramach roboty geodezyjnej: KERG nr: 0350086–105/2010</p> <p>W zakresie opracowania znajdują się punkty osnowy geodezyjnej nr: brak</p> <p>podlegające ochronie na podst. art. 15, art. 48 ust. 1 pkt 3 ustawy Prawo geodezyjne i kartograficzne</p> <p>Granice i nr działek ewidencyjnych według danych PODGIK w Białogardzie z dnia: 2010.09.13</p> <p>Rejestracja: </p>
<p>Informacje dodatkowe:</p> <p>1.  zakres pomiaru</p> <p>2. Redakcja znaków zgodna z instrukcją K–1 (1979) / K–1 (Podstawowa Mapa Kraju z 1998r.)</p> <p>3. Mapa nadaje się do celów projektowych w zakresie pomiaru.</p> <p>4. Stopień kartometryczności mapy do celów projektowych jest zgodny K–1 (Podstawowa Mapa Kraju z 1998r.) z przepisami instrukcji technicznej K–1 (1979)/</p> <p>5. Wszystkie trwałe obiekty budowlane podlegają wytyczeniu przez jednostkę wykonawstwa geodezyjnego.</p> <p>6. Nie wyklucza się istnienia w terenie również uzbrojenia, o których brak było informacji branzowych i nie zostało odnalezione w czasie inwentaryzacji geodezyjnej</p>	<p>Rejestracja: </p>
<p>Uzbrojenie opracowano na podstawie:</p> <p>1. danych branzowych – z literką B</p> <p>2. pośredniego ustalenia przebiegu aparaturą elektromagnetyczną – z literką A</p> <p>3. bezpośrednich pomiarów powykonawczych – bez litery</p> <p>W związku z tym w częściach 1 i 2 nie gwarantuje się kompletności, a dokładność położenia uzbrojenia na mapie może być niższa od dokładności kartometrycznej mapy.</p>	<p>Rejestracja: </p>
<p>Aktualność mapy do celów projektowych na dzień: 2010.09.10</p>	<p>Kierownik jednostki wykonawstwa geodezyjnego: R. Woźniak nr upr. 18561</p>

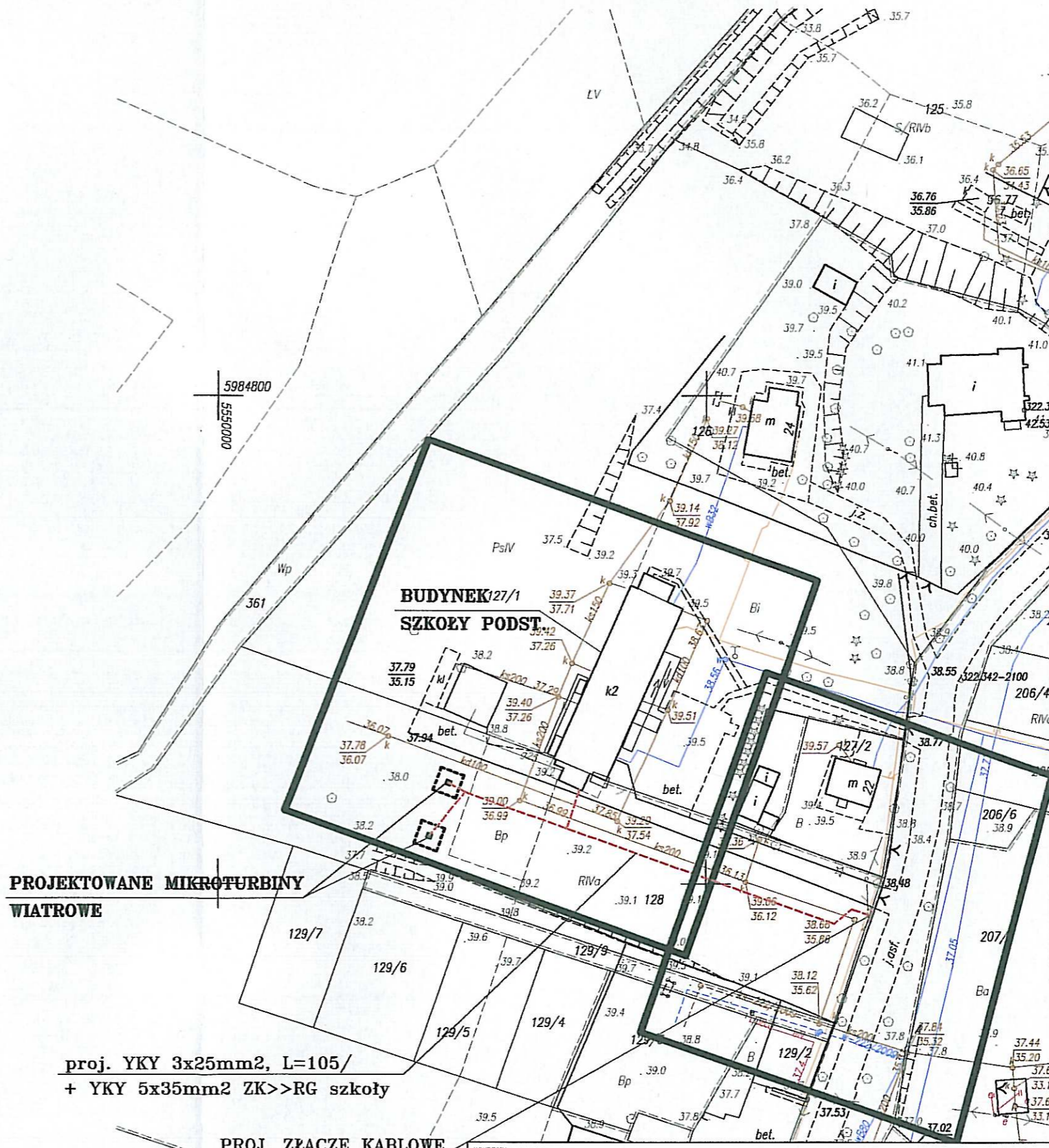
<p>OBIEKT: obr. Karwin dz. 127/1, 128 Karłino – obszar wiejski 320103_5 powiat: białogardzki województwo: zachodniopomorskie skala mapy 1: 1000</p>	<p>USŁUGI GEODEZYJNO–KARTOGRAFICZNE "GEO–NEO" Robert Woźniak Konikowo 77 "J" 76–024 Świeszyno tel. 501–383–468</p>
<p>Mapę do celów projektowych sporządzono przy wykorzystaniu: 1. mapa zasadnicza w skali 1:1000 sekcje: 5.212.27.02.1;</p> <p>2. danych branzowych części uzbrojenia podziemnego 3. pomiaru zieleni wysokiej i pomników przyrody oraz pomiaru innych obiektów wskazanych przez projektantów 4. opracowanych geodezyjnie elementów planu zagospodarowania przestrzennego (linie rozgraniczające, linie regulujące, osie ulic)</p> <p>Na niniejszym wtórniku wykazano następujące projekty obiektów budowlanych, w tym uzbrojenia podziemnego terenu</p> <p>1. brak 2. 3. 4.</p>	<p>Wykonano w ramach roboty geodezyjnej: KERG nr: 0350086–101/2010</p> <p>W zakresie opracowania znajdują się punkty osnowy geodezyjnej nr: brak</p> <p>podlegające ochronie na podst. art. 15, art. 48 ust. 1 pkt 3 ustawy Prawo geodezyjne i kartograficzne</p> <p>Granice i nr działek ewidencyjnych według danych PODGIK w Białogardzie z dnia: 2010.07.22</p> <p>Rejestracja: </p>
<p>Informacje dodatkowe:</p> <p>1.  zakres pomiaru</p> <p>2. Redakcja znaków zgodna z instrukcją K–1 (1979) / K–1 (Podstawowa Mapa Kraju z 1998r.)</p> <p>3. Mapa nadaje się do celów projektowych w zakresie pomiaru.</p> <p>4. Stopień kartometryczności mapy do celów projektowych jest zgodny K–1 (Podstawowa Mapa Kraju z 1998r.) z przepisami instrukcji technicznej K–1 (1979)/</p> <p>5. Wszystkie trwałe obiekty budowlane podlegają wytyczeniu przez jednostkę wykonawstwa geodezyjnego.</p> <p>6. Nie wyklucza się istnienia w terenie również uzbrojenia, o których brak było informacji branzowych i nie zostało odnalezione w czasie inwentaryzacji geodezyjnej</p>	<p>Rejestracja: </p>
<p>Uzbrojenie opracowano na podstawie:</p> <p>1. danych branzowych – z literką B</p> <p>2. pośredniego ustalenia przebiegu aparaturą elektromagnetyczną – z literką A</p> <p>3. bezpośrednich pomiarów powykonawczych – bez litery</p> <p>W związku z tym w częściach 1 i 2 nie gwarantuje się kompletności, a dokładność położenia uzbrojenia na mapie może być niższa od dokładności kartometrycznej mapy.</p>	<p>Rejestracja: </p>
<p>Aktualność mapy do celów projektowych na dzień: 2010.07.16</p>	<p>Kierownik jednostki wykonawstwa geodezyjnego: R. Woźniak nr upr. 18561</p>

----- PROJ. KABEL ENERGETYCZNY

PROJEKT
WIATROW

PROJ
+

tz. 127/1, 128 skł. 320103_5 niopomorskie	USŁUGI GEODEZYJNO-KARTOGRAFICZNE "GEO-NEO" Robert Wozniak Konikowo 77 "J" 76-024 Świeszyno tel. 501-383-468
Plan sporządzono przy wykorzystaniu: w skali 1:1000 sekcje: 5.212.27.02.1; części uzbrojenia podziemnego okolicy i pomników przyrody oraz pomiaru innych przez projektantów czynne elementy planu zagospodarowania rozgraniczające, linie regulujące, osie ulic) i wykazano następujące projekty w tym uzbrojenia podziemnego terenu	Wykonano w ramach roboty geodezyjnej: KERG nr: 0350086-101/2010 W zakresie opracowania znajdują się punkty osnowy geodezyjnej nr: brak podlegające ochronie na podst. art. 15, art. 48 ust. 1 pkt 3 ustawy Prawo geodezyjne i kartograficzne
	Granice i nr działek ewidencyjnych według danych PODGIK w Białogardzie z dnia: 2010.07.22
Rejestracja:	
re: zakres pomiaru zgodna z instrukcją K-1 (1979) / Mapa Kraju z 1998r.) do celów projektowych w zakresie pomiaru. yczności mapy do celów projektowych jest zgodny Mapa Kraju z 1998r.) kcji technicznej K-1 (1979)/ biekty budowlane podlegają wytyczeniu przez twa geodezyjnego. stnienia w terenie również uzbrojenia, o których i branzowych i nie zostało odnaleziono w czasie ezynnej	
io na podstawie: ych - z literką B lenia przebiegu aparatury elektromagnetyczną omiarów powykonawczych - bez litery zęściach 1 i 2 nie gwarantuje się kompletności, ia uzbrojenia na mapie może być niższa od ycznej mapy.	
mapy do celów projektowych na dzień: 2010.07.16	Kierownik jednostki wykonawstwa geodezyjnego: R. Wozniak nr upr. 18561



**PROJEKTOWANE MIKROTURBINY
WIATROWE**

**proj. YKY 3x25mm², L=105/
+ YKY 5x35mm² ZK>>RG szkoły**

PROJ. ZŁĄCZE KABLOWE

INWESTOR			
GMINA KARLINO			
TREŚĆ RYSUNKU			
PLAN SYTUACYJNY SYSTEMU ZASILANIA			
PROJEKTOWAŁ:	mgr inż. Tadeusz Kmiec	NR LITOWANIEC A/PB/0300/200/04	DATA 09.2010
PROJEKT PROJEKT BUDOWLANY MIKROTURBIN WIATROWYCH W MIEJSCOWOŚCI KARWIN, GMINA KARLINO			NR RYSUNKU E1
SKALA 1:500			

--- PROJ. KABEL ENERGETYCZNY