

OBJAŚNIENIA SYMBOLI UŻYTYCH W OPRACOWANIU

1 numer otworu
1,30 rzędna wlotu otworu

RODZAJ GRUNTU:

NB nasyp budowlany	Żg żwir gliniasty
nN nasyp niekontrolowany	Pog pospółka gliniasta
C cegła	Pg piasek gliniasty
Gb, H gleba, próchnica	πp pył piaszczysty
D drewno	π pył
T torf	Gp glina piaszczysta
Nm namuł	G glina
Nmi namuł ilasty	Gπ glina pylasta
Nmπ namuł pylasty	Gpz glina piaszczysta zwięzła
Nmp namuł piaszczysty	Gz glina zwięzła
Kr kreda	Gπz glina pylasta zwięzła
K kamień	lp ilt piaszczysty
Ż żwir	l ilt
Po pospółka	lπ ilt pylasty
Pr piasek gruby	(+) domieszki
Ps piasek średni	--- przypuszczalna granica zalegania poszczególnych warstw
Pd piasek drobny	// przewarstwienia
Pπ piasek pylasty	/ z pogranicza
PH piasek próchniczny	— piezometryczny poziom zwierciadła wody gruntowej

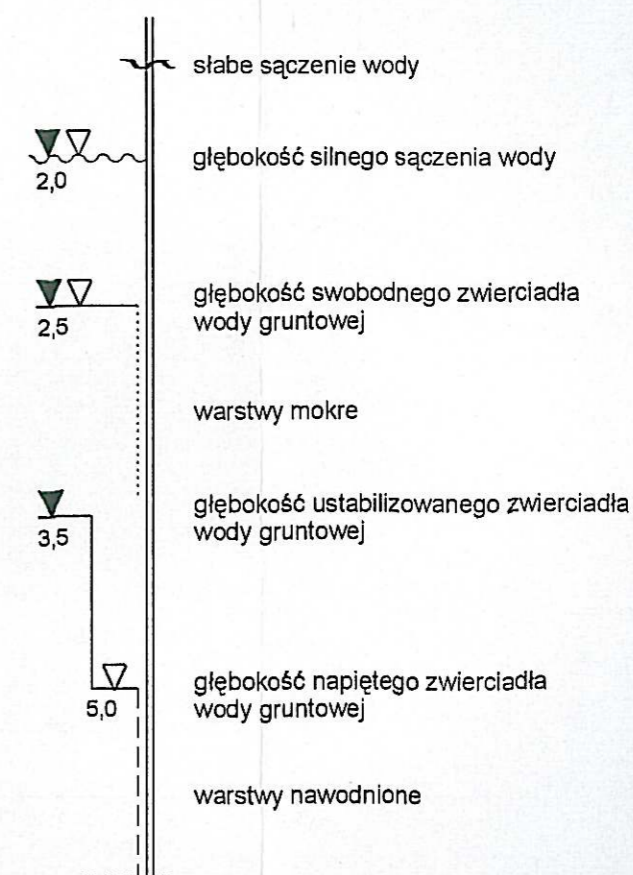
STAN GRUNTU:



∴ ln	luźny
⊙ szg	średniozagęszczony
⊙ zg	zagęszczony
○ zw	zwarty
φ pzw	półzwarty
φ tpi	twardoplastyczny
• pl	plastyczny
• mpl	miękkoplastyczny

WILGOTNOŚĆ:

s	suchy
mw	mało wilgotny
w	wilgotny
m	mokry
nw	nawodniony

WARUNKI WODNE:



 USŁUGI GEOLOGICZNE Magdalena Tyszecka 75-813 Koszalin, ul. Bławatków 17, tel. 608-321-384			
OBJAŚNIENIA SYMBOLI UŻYTYCH W OPRACOWANIU			
Obiekt:	KARWIN gm. Karlino - mikroturbina wiatrowa przy szkole podstawowej		
Opracował:	mgr Magdalena Tyszecka upr. Min. Środowiska VII-1340	Data:	07.2010r.
		Podpis:	 G E O L O G mgr Magdalena Tyszecka upr. Ministra Środowiska nr VII-1340