


LEGENDA:



 położenie terenu badań

Połączenie drogowe Kostrzyńsko – Słubickiej
Specjalnej Strefy Ekonomicznej
z drogą krajową nr 6 w Karlinie

MAPA ORIENTACYJNA
skala 1: 25 000

zał. nr 1

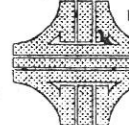
LEGENDA:

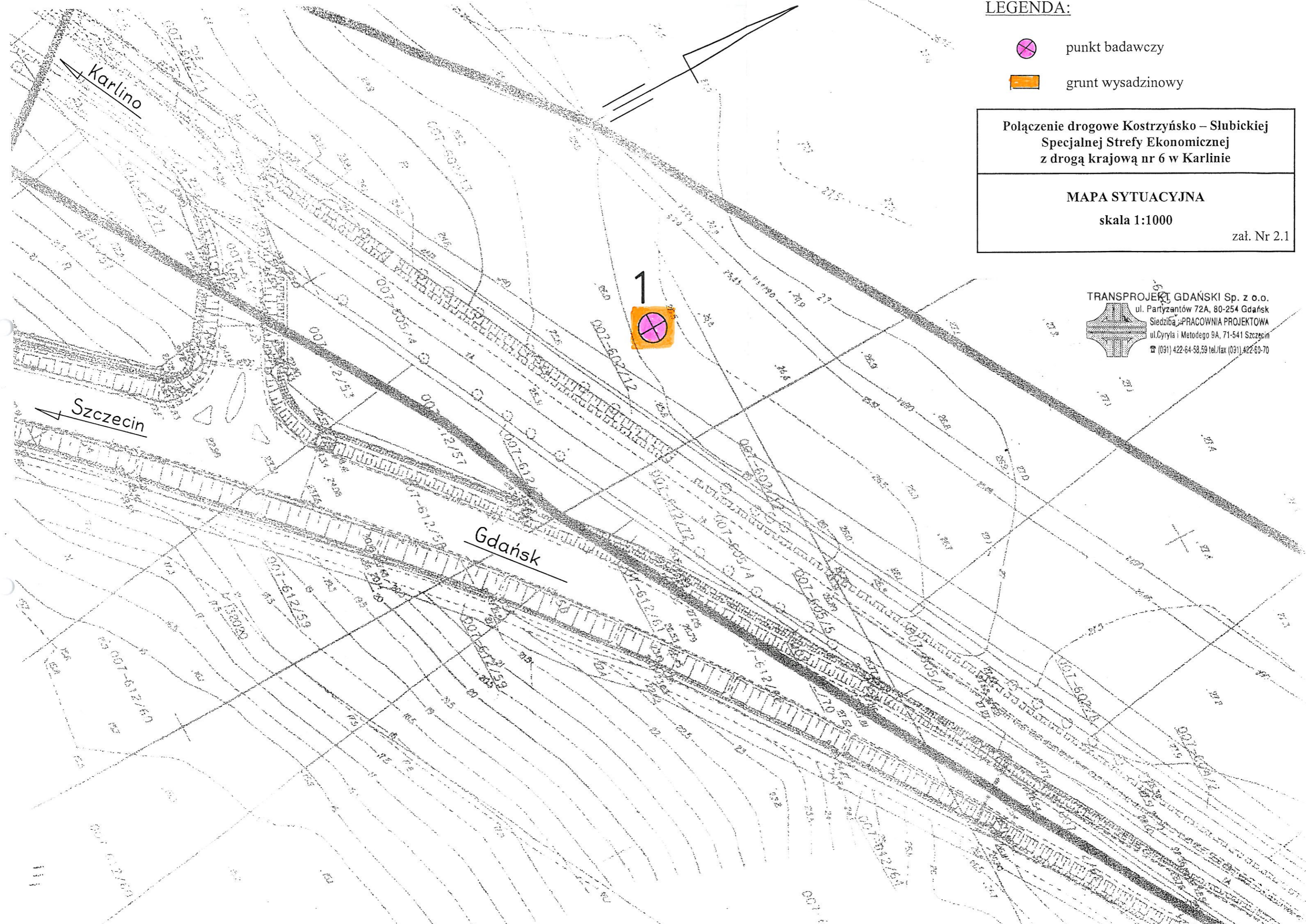
-  punkt badawczy
-  grunt wysadzinowy

Połączenie drogowe Kostrzyńsko – Słubickiej
Specjalnej Strefy Ekonomicznej
z drogą krajową nr 6 w Karlinie

MAPA SYTUACYJNA
skala 1:1000

zał. Nr 2.1

 **TRANSPROJEKT GDAŃSKI Sp. z o.o.**
ul. Partyzantów 72A, 80-254 Gdańsk
Siedziba PRACOWNIA PROJEKTOWA
ul. Cyryla i Metodego 9A, 71-541 Szczecin
☎ (031) 422-64-58, 59 tel./fax (031) 422-60-70



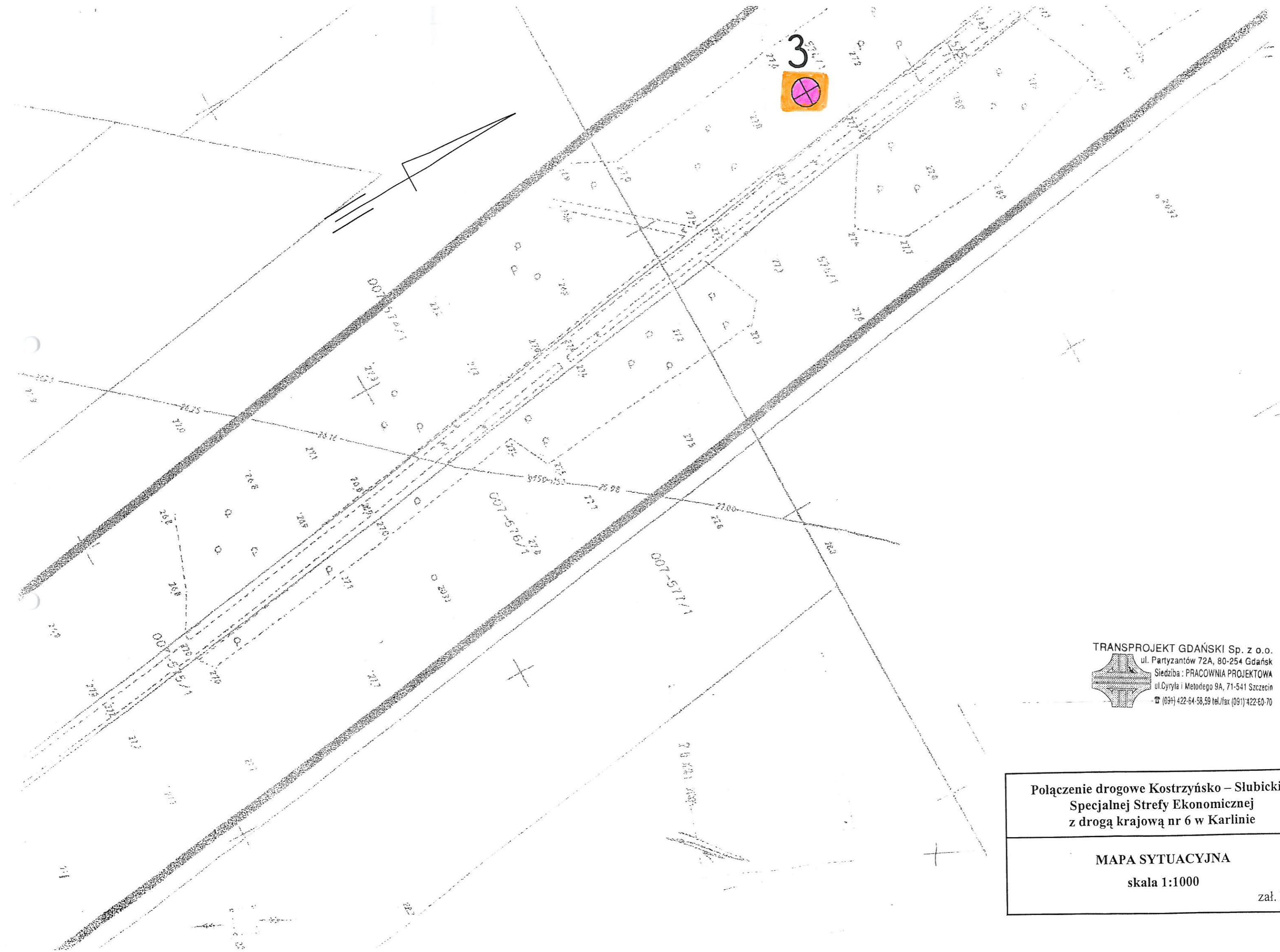


TRANSPROJEKT GDAŃSKI Sp. z o.o.
ul. Partyzantów 72A, 80-254 Gdańsk
Siedziba : PRACOWNIA PROJEKTOWA
ul. Cyryla i Metodego 9A, 71-541 Szczecin
☎ (091) 422-64-58,59 tel./fax (091) 422-60-70

**Połączenie drogowe Kostrzyńsko – Słubickiej
Specjalnej Strefy Ekonomicznej
z drogą krajową nr 6 w Karlinie**

MAPA SYTUACYJNA
skala 1:1000

zał. Nr 2.2



3

TRANSPROJEKT GDAŃSKI Sp. z o.o.
ul. Partyzantów 72A, 80-254 Gdańsk
Siedziba: PRACOWNIA PROJEKTOWA
ul. Cyryla i Metodego 9A, 71-541 Szczecin
☎ (091) 422-64-58,59 tel./fax (091) 422-60-70

Połączenie drogowe Kostrzyńsko – Słubickiej
Specjalnej Strefy Ekonomicznej
z drogą krajową nr 6 w Karlinie

MAPA SYTUACYJNA
skala 1:1000

zał. Nr 2.3