

KARLINO

B/RIVa

598/1

598/2

598/5

605/2

607/2

607/5

607/7

607/8

612/31

612/121

612/123

612/71

612/129

612/54

612/130

RIVb

RIVb

RV

RIVa

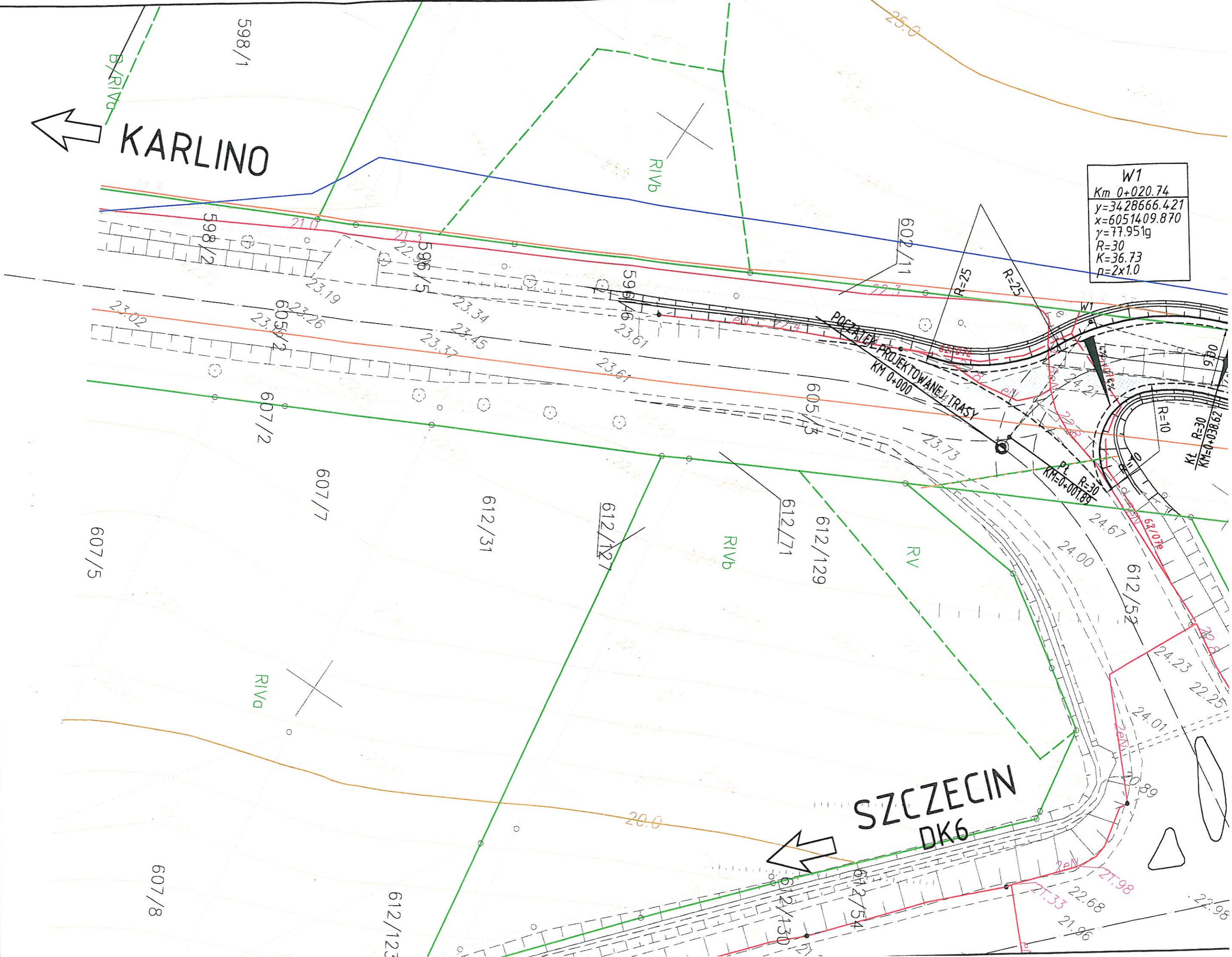

W1
Km 0+020.74
y=3428666.421
x=6051409.870
y=77.951g
R=30
K=36.73
p=2x1.0

POCZĄTEK PROJEKTOWANEJ TRASY  
KM 0+000

PL R=30  
KM=0+001.89

K1 R=30  
KM=0+038.62

SZCZECIN  
DK6



LEGENDA:

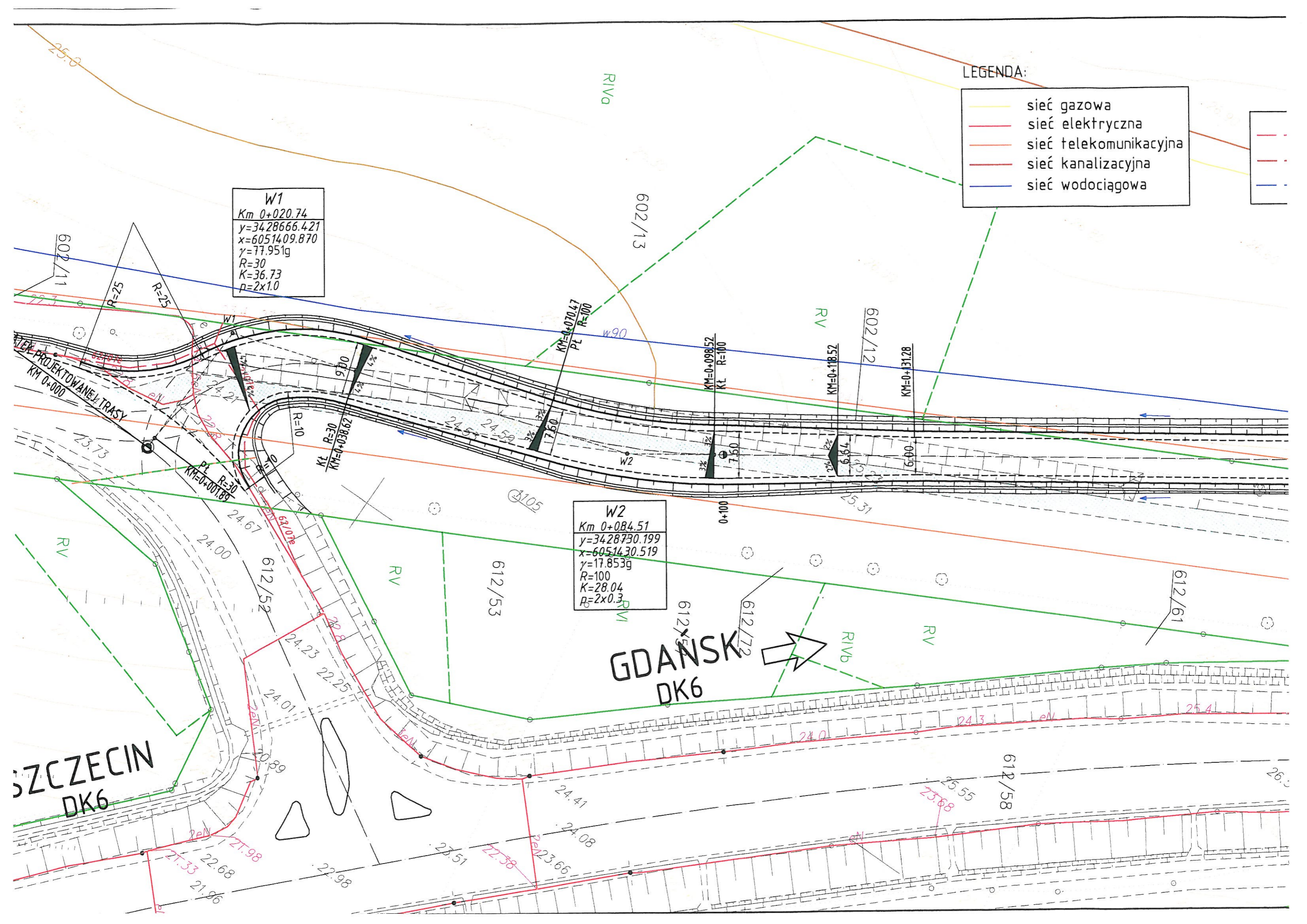
- sieć gazowa
- sieć elektryczna
- sieć telekomunikacyjna
- sieć kanalizacyjna
- sieć wodociągowa

W1  
Km 0+020.74  
y=3428666.421  
x=6051409.870  
γ=77.951g  
R=30  
K=36.73  
p=2x1.0

W2  
Km 0+084.51  
y=3428730.199  
x=6051430.519  
γ=17.853g  
R=100  
K=28.04  
p=2x0.3

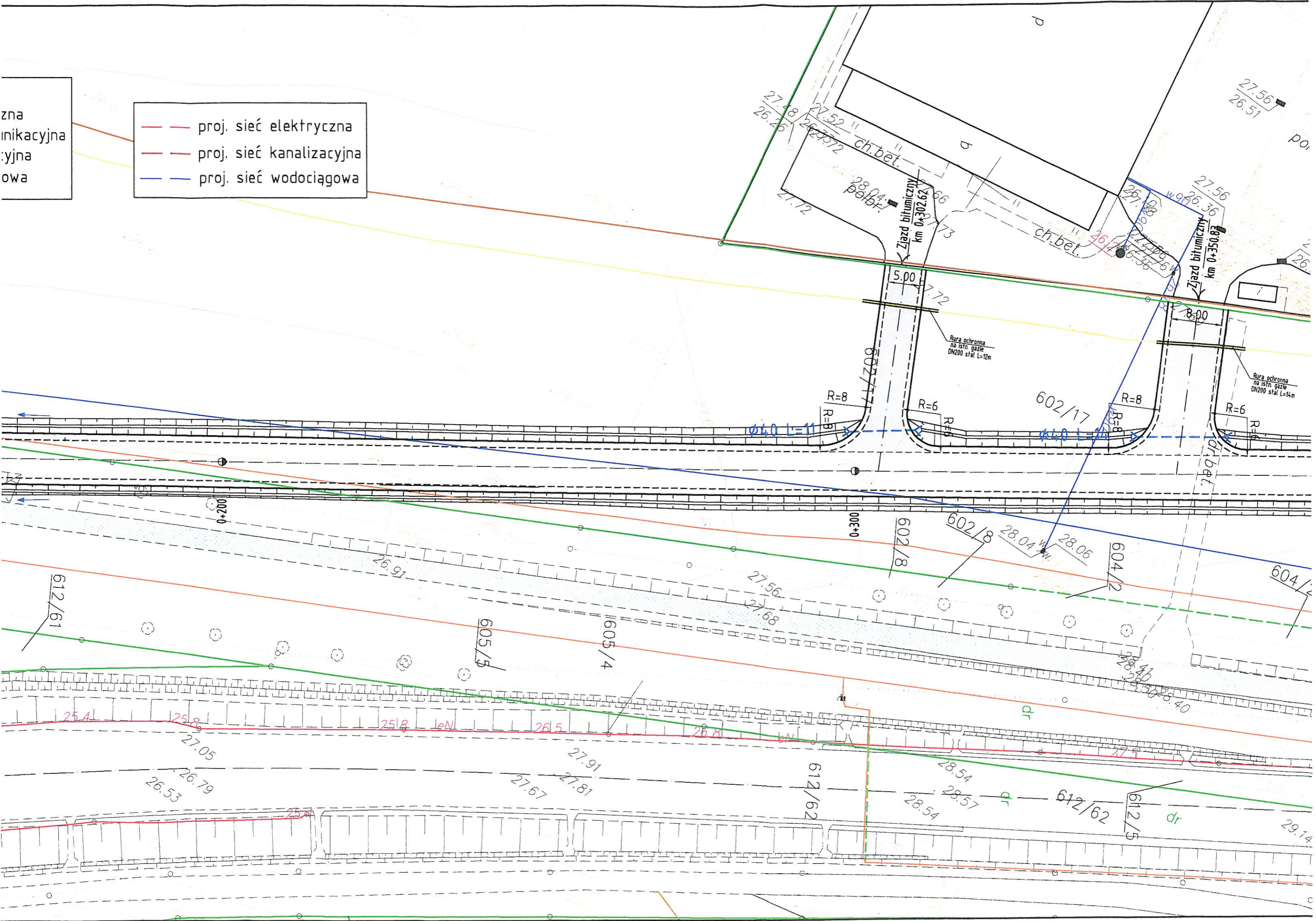
GDANSK  
DK6

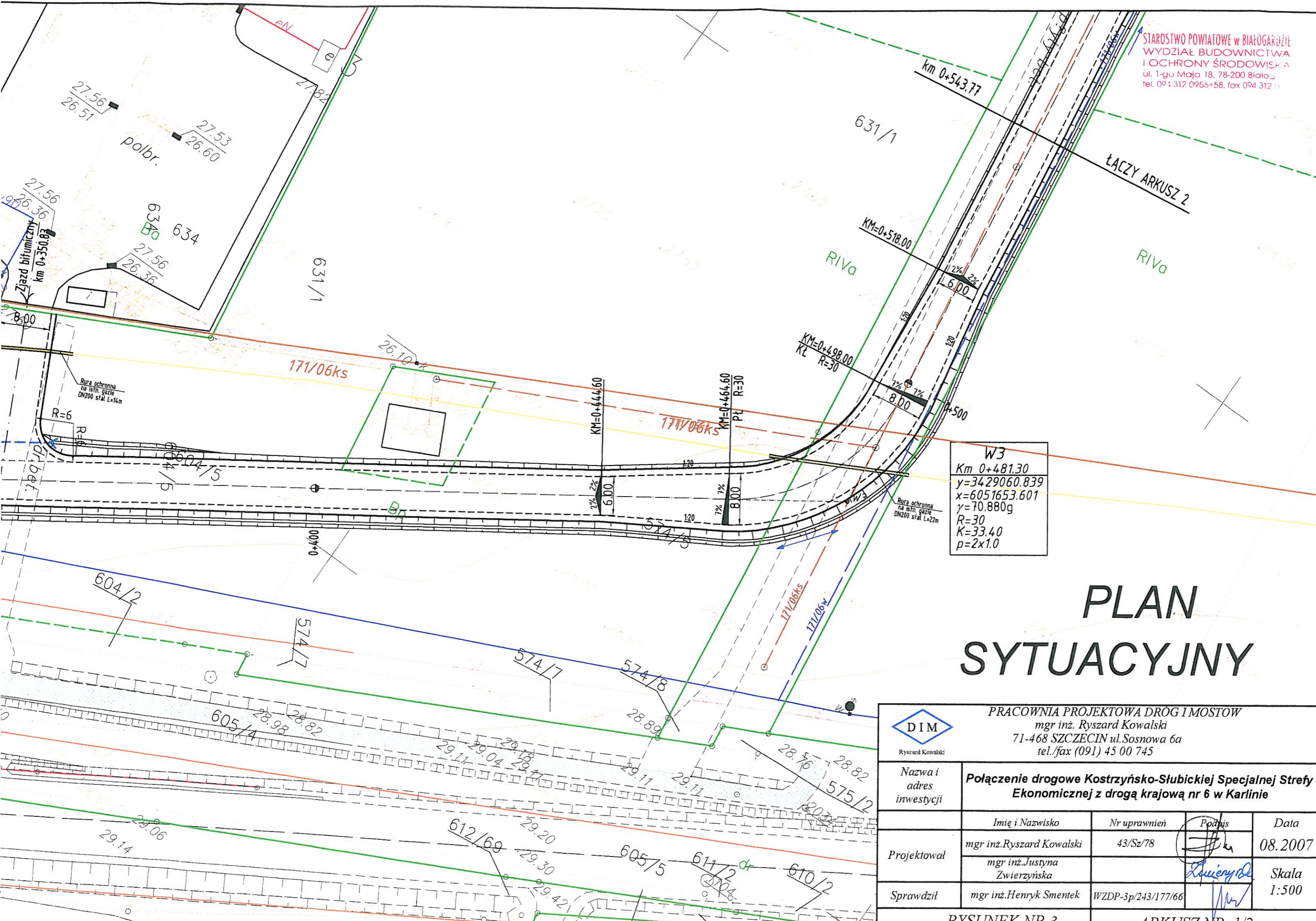
SZCZECIN  
DK6







znana  
kanalizacyjna  
wodociągowa

- proj. sieć elektryczna
- proj. sieć kanalizacyjna
- proj. sieć wodociągowa





W3  
 Km 0+481.30  
 y=3429060.839  
 x=6051653.601  
 γ=70.880g  
 R=30  
 K=33.40  
 p=2x1.0

 Ryszard Kowalski	PRACOWNIA PROJEKTOWA DRÓG I MOSTÓW mgr inż. Ryszard Kowalski 71-468 SZCZECIN ul. Sosnowa 6a tel./fax (091) 45 00 745			
	Nazwa i adres inwestycji <b>Połączenie drogowe Kostrzyńsko-Słubickiej Specjalnej Strefy Ekonomicznej z drogą krajową nr 6 w Karlinie</b>			
Projektował	Imię i Nazwisko	Nr uprawnień	Podpis	Data
	mgr inż. Ryszard Kowalski	43/Sz/78		08.2007
Sprawdził	Imię i Nazwisko	Nr uprawnień	Podpis	Data
	mgr inż. Justyna Zwierzyńska			
	mgr inż. Henryk Smentek	WZDP-3p/243/177/66		Skala 1:500
RYSUNEK NR 3		ARKUSZ NR 1/2		